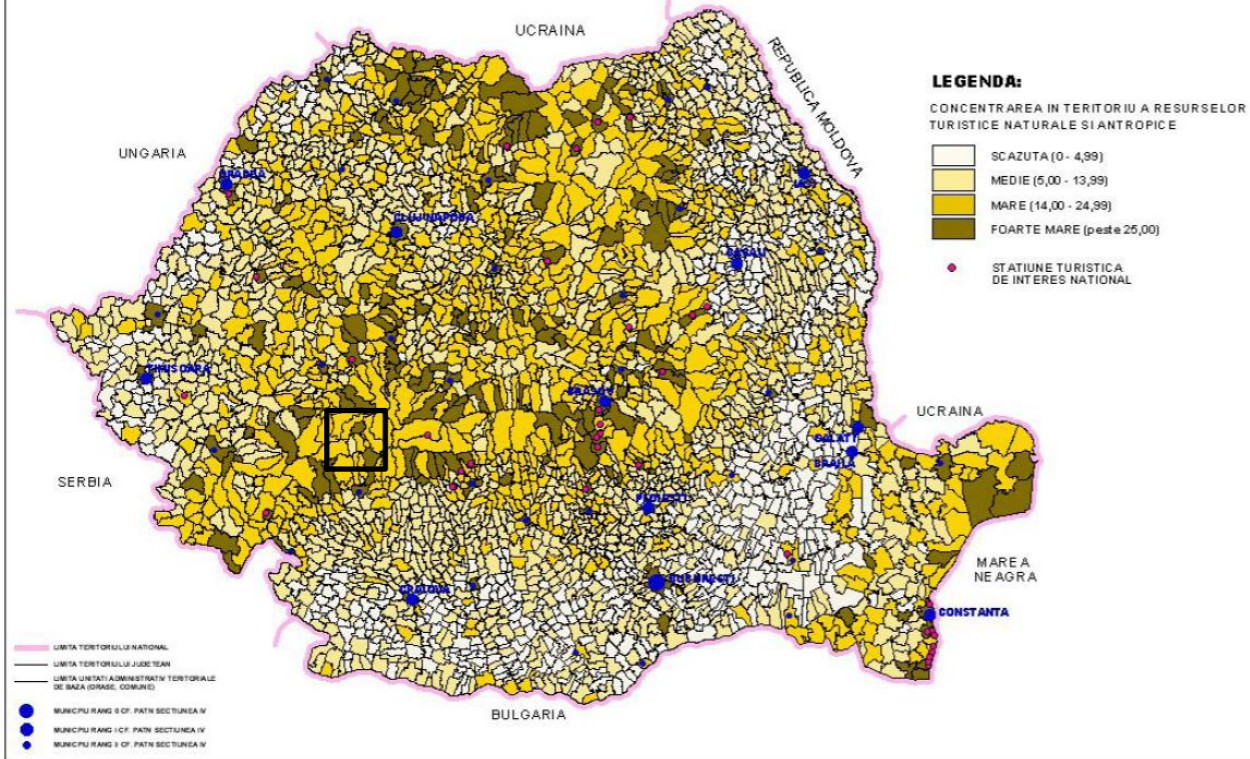


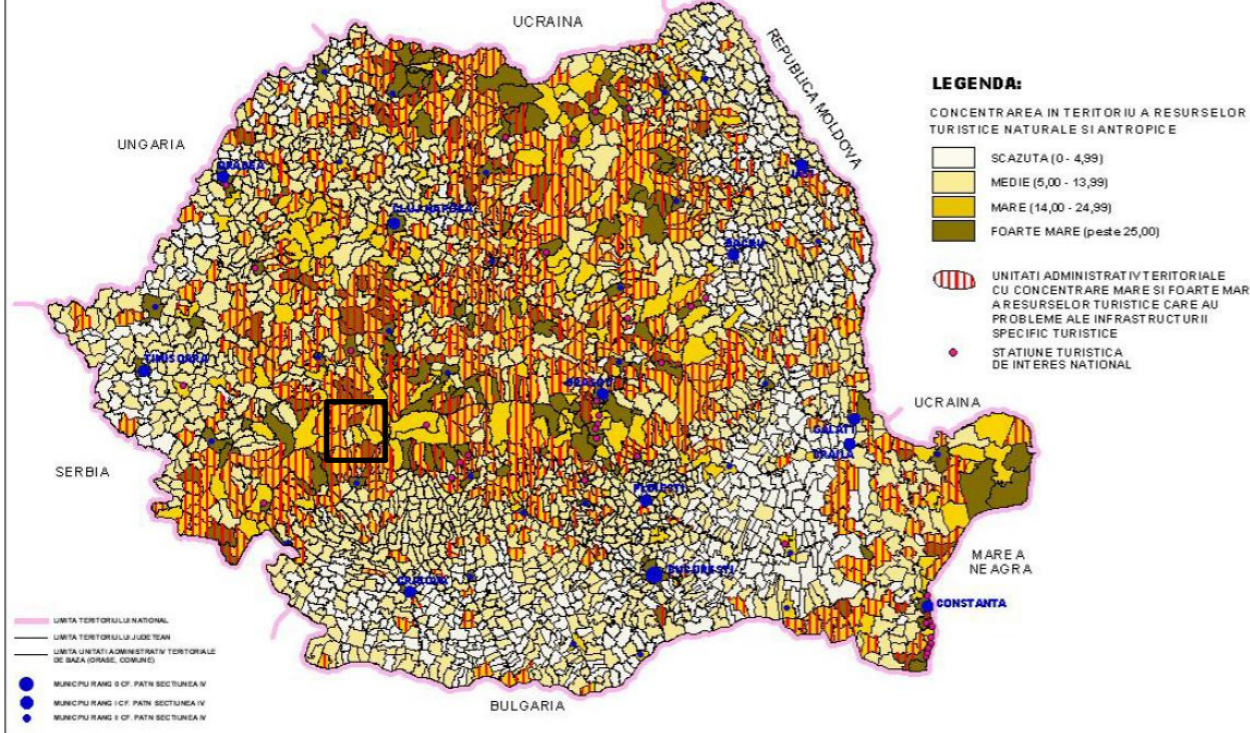
P A T N - SECTIUNEA A VI - A - ZONE CU RESURSE TURISTICE
ZONE CU RESURSE NATURALE SI ANTROPICE

ANEXA NR. 3



P A T N - SECTIUNEA A VI - A - ZONE CU RESURSE TURISTICE
INFRASTRUCTURA SPECIFIC TURISTICA IN ZONE CU RESURSE NATURALE SI ANTROPICE, MARI SI FOARTE MARI

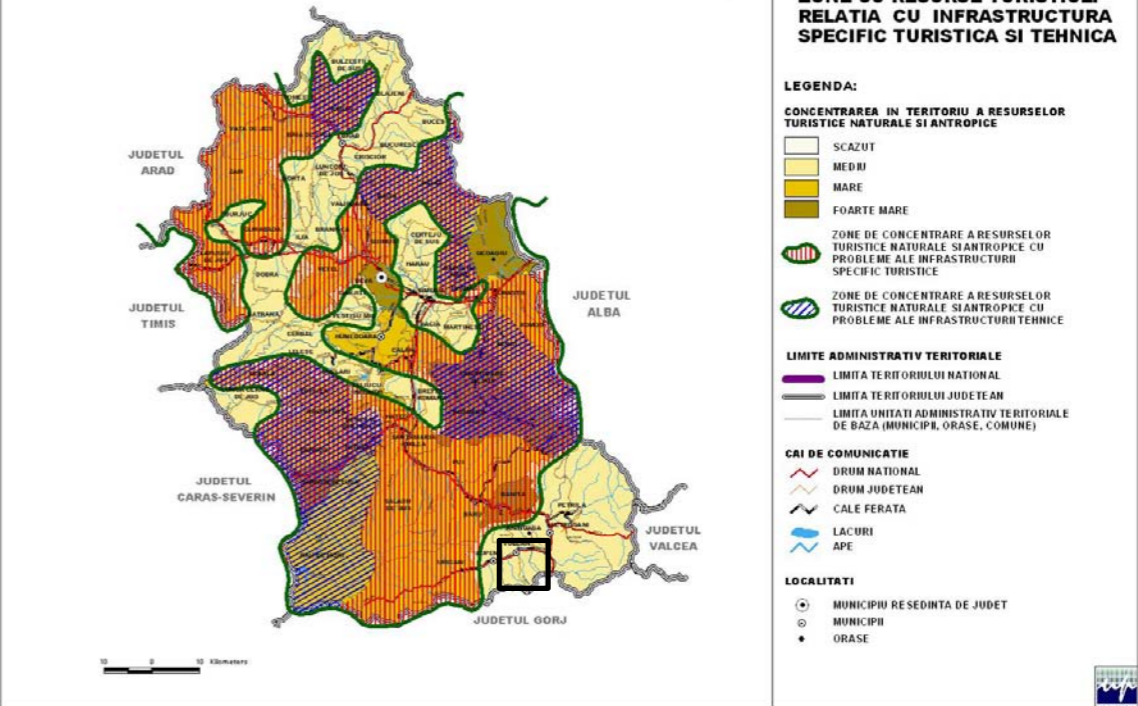
ANEXA NR. 5



Legenda:
 Incadrarea in PATN - Sectiunea a VI-a - Zona cu resurse turistice
 Amplasament IAT - Municipiul Vulcan
 - concentratie mare a resurselor turistice naturale si antropice
 - fara probleme ale infrastructurii specific turistice
 - fara probleme ale infrastructurii tehnice

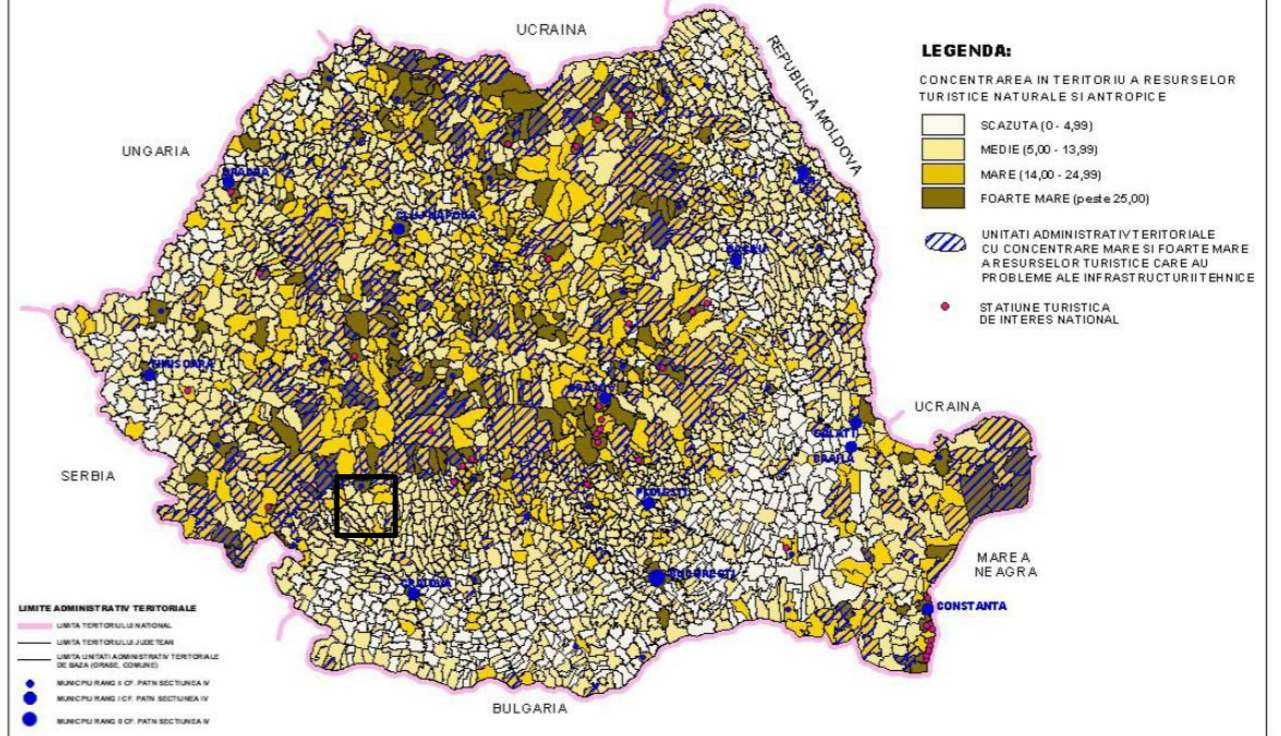
PATN - SECTIUNEA a VI-a - ZONE TURISTICE

JUDETUL HUNEDOARA
ZONE CU RESURSE TURISTICE. RELATIA CU INFRASTRUCTURA SPECIFIC TURISTICA SI TEHNICA



P A T N - SECTIUNEA A VI - A - ZONE CU RESURSE TURISTICE
INFRASTRUCTURA TEHNICA IN ZONE CU RESURSE NATURALE SI ANTROPICE, MARI SI FOARTE MARI

ANEXA NR. 7



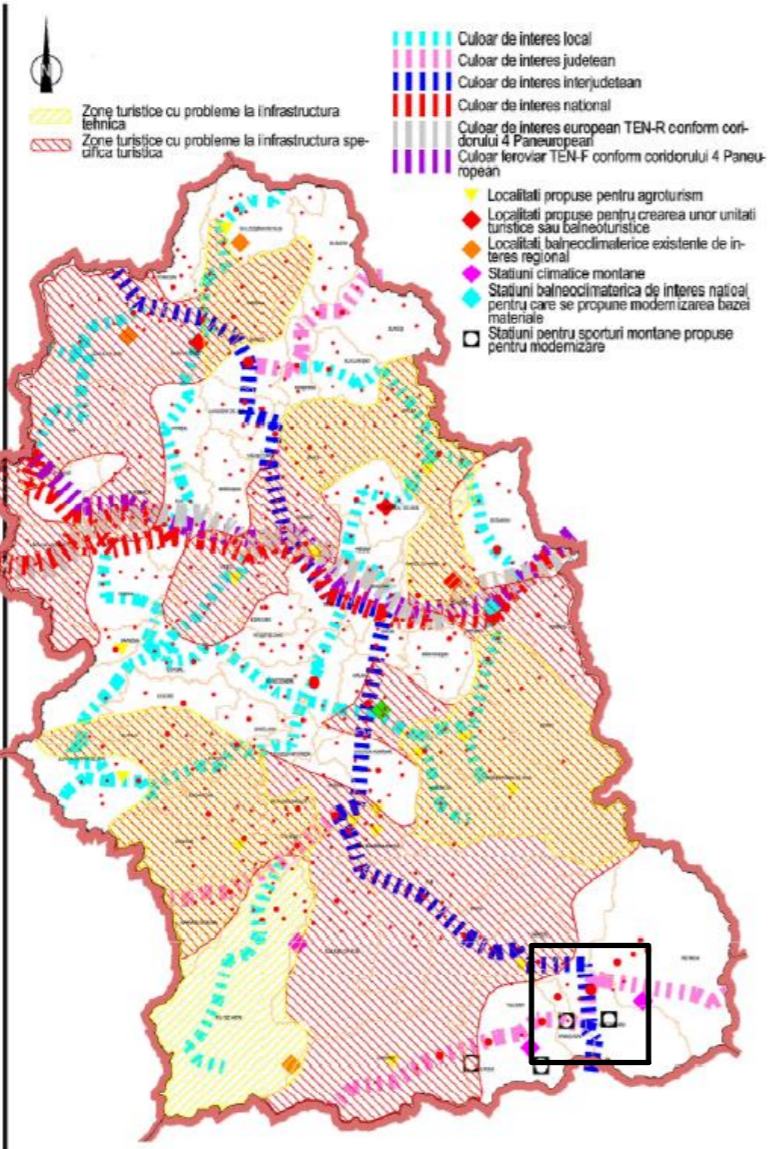
VERIFICATOR/EXPERT	NUME	SEMNAURA	CERINTA	REFERAT / EXPERTIZA NR. / DATA
	VULCAN, Str. N. Titulescu, nr. 20, Bl. A53			Beneficiar:
	J 20/653/99 Tel. /Fax 0254/570973			PRIMARIA MUNICIPIULUI VULCAN
				Proiect nr. A420
SPECIFICATIE	NUME	SEMNAURA	Scara:	Titlu proiect:
COORDONATOR	Arh. D. FLORESCU			PLAN URBANISTIC ZONAL
SEF PROIECT	Arh. M. Ailincai			ZONA TURISTICA PASUL VILCAN
PROIECTAT	Arh. M. Ailincai		Data:	Titlu plansa:
			MAI 2011	ZONA TURISTICA PASUL VILCAN
				INCADRARE IN PATN
				Plansa nr. 1-1

A3-297x420

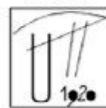
CAD SOFTWARE NEMETSCHek ALLPLAN

Cartograma P 36: Accesibilitate in zonele cu potential turistic ridicat

PROPOS



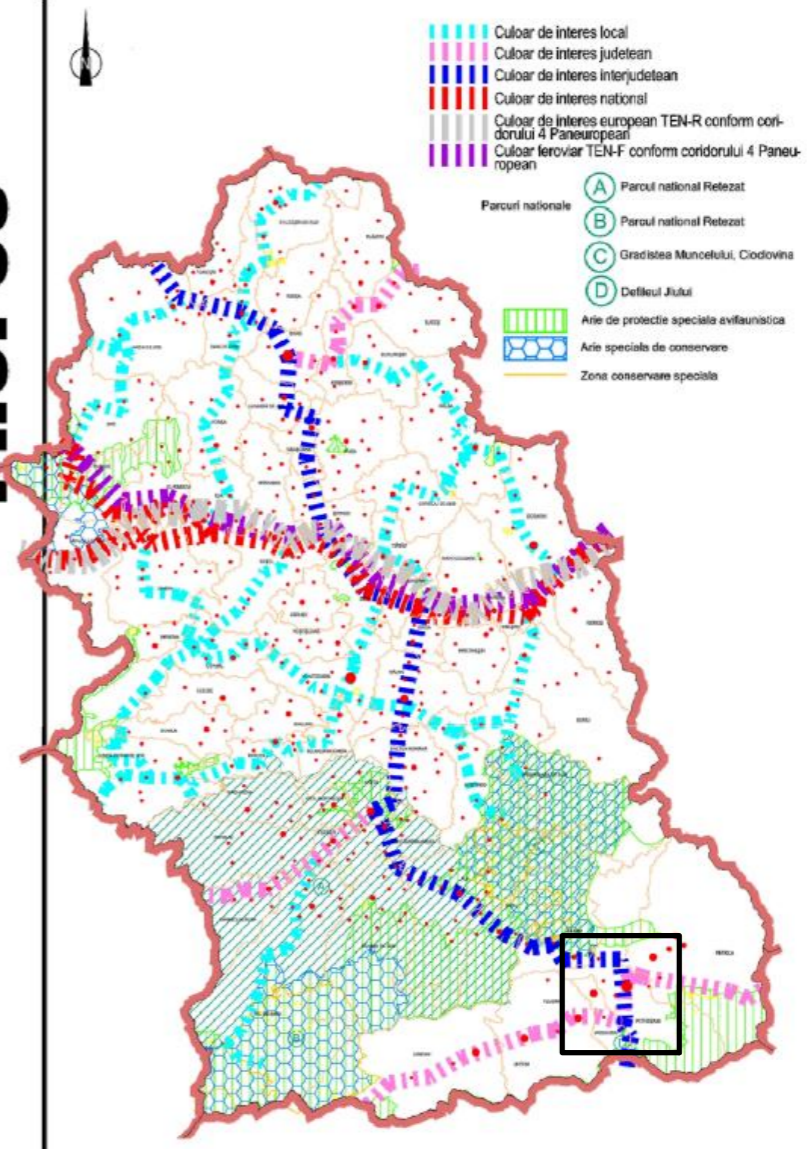
PATJ HD
2008



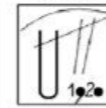
Accesibilitate in zonele cu potential turistic ridicat

Cartograma P 35: Accesibilitatea in zonele turistice cu rezervatii naturale

PROPOS



PATJ HD
2008



Accesibilitate in zonele turistice cu rezervatii naturale

Legenda:

Amplasament UAT - Municipiul Vulcan

- statiuni pentru sporturi de iarna propuse pentru modernizare
- fara probleme de infrastructuri specific turistice
- fara probleme ale infrastructurii tehnice

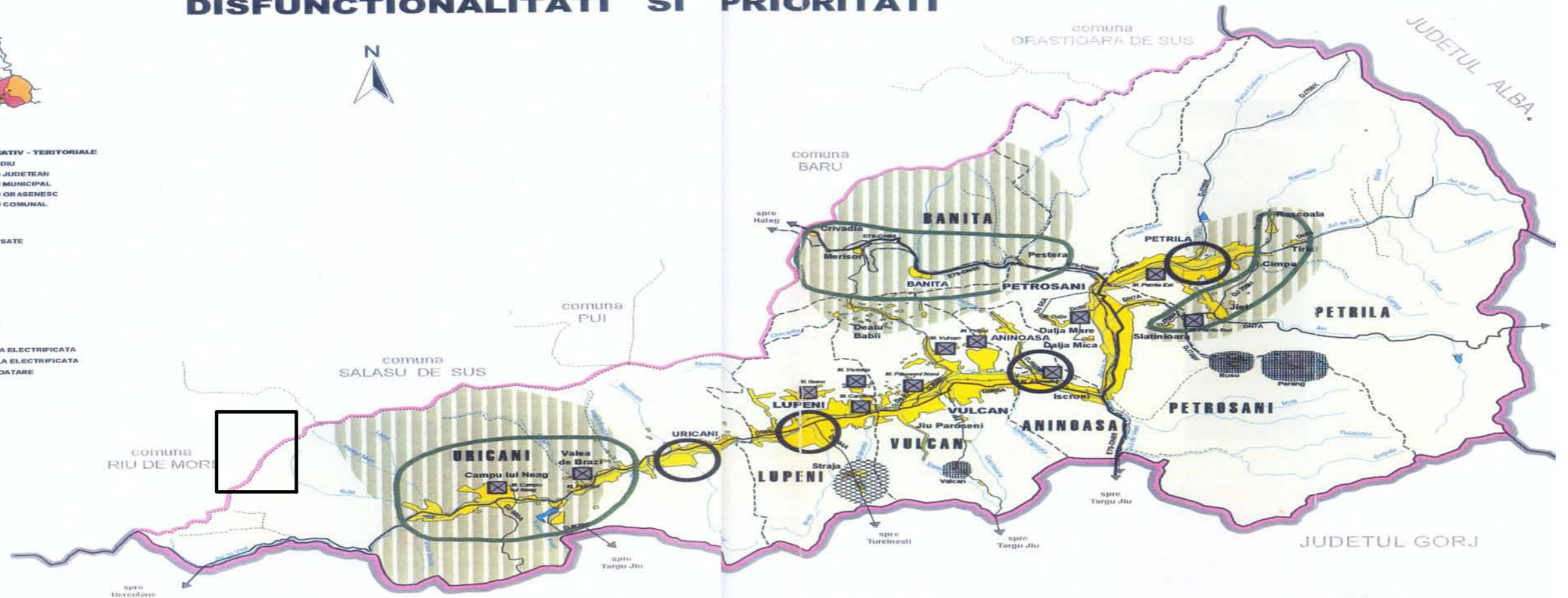
Sursa datelor: PATJ , proiectant general QUANTUM LEAP S.A., anul 2010

VERIFICATOR/EXPERT	NUME	SEMNATURA	CERINTA	REFERAT / EXPERTIZA NR. / DATA	
				Beneficiar: PRIMARIA MUNICIPIULUI VULCAN	
				Proiect nr. A420	
				Titlu proiect: PLAN URBANISTIC ZONAL ZONA TURISTICA PASUL VILCAN	
				Faza: P.U.Z.	
				Titlu plansa: ZONA TURISTICA PASUL VILCAN INCADRARE IN PATJ	
				Plansa nr. 1-2	
				Data: MAI 2011	

PATZ PLAN DE AMENAJARE A TERITORIULUI ZONAL VALEA ACTIVITATI ECONOMICE DISFUNCTIONALITATI SI PRIORITATI



- LIMITE ADMINISTRATIV - TERITORIALE**
- LIMITA ZONEI DE STUDIU
 - LIMITA TERITORIULUI JUDETEAN
 - LIMITA TERITORIULUI MUNICIPAL
 - LIMITA TERITORIULUI ORASENESC
 - LIMITA TERITORIULUI COMUNAL
- LOCALITATI**
- MUNICIPIU / ORASE / SATE
- CAI RUTIERE**
- DRUM EUROPEAN
 - DRUM NATIONAL
 - DRUM JUDETEAN
 - DRUM COMUNAL
 - DRUM EXPLOATARE
- CAI FERATE**
- CALE FERATA DUBLA ELECTRIFICATA
 - CALE FERATA SIMPLA ELECTRIFICATA
 - CALE FERATA SIMPLA EXPLOATARE
- CURS DE APA**
- LAC



- DISFUNCTIONALITATI**
- ☒ **INDUSTRIA**
 - ☒ MINE INCHEDE / IN CURS DE INCHEDERE
 - CENTRE INDUSTRIALE CU PROFIL DOMINANT EXTRACTIV
 - AGRICULTURA**
 - ZONE CU POTENTIAL ZOOTEHNIC SLAB VALORIFICAT

- PRIORITATI**
- ➔ CONSERVARE, ECOLOGIZARE SI REDARE PENTRU ALTE FOLOSINTE
 - ➔ REALIZAREA UNOR ACTIVITATI ALTERNATIVE SI CREAREA DE LOCURI DE MUNCA
 - ➔ REVITALIZAREA SECTORULUI ZOOTEHNIC PRIN REDRESAREA BAZEI FURAJERE SI DEZVOLTAREA UNOR CENTRE DE PRELUCRARE A PRODUSELOR AGRICOLE

- DISFUNCTIONALITATI**
- **TURISMUL**
 - DEZVOLTAREA NEORGANIZATA A UNOR ZONE TURISTICE
 - STATIUNE TURISTICA DE INTERES LOCAL CU DEZVOLTARE ANARHICA, FARA RESPECTAREA NORMELOR DE URBANISM
 - ZONE RURALE CU VALENTE TURISTICE NEVALORIFICATE

- PRIORITATI**
- ➔ DEZVOLTAREA INFRASTRUCTURII TURISTICE SPECIFICE PRIN REGLEMENTAREA DEZVOLTARII SPATIALE
 - ➔ DEZVOLTAREA STATIUNII NUMAI PE BAZA UNOR DOCUMENTATII DE URBANISM SI CU RESPECTAREA PREVEDERILOR DIN REGULAMENTELE DE URBANISM
 - ➔ DEZVOLTAREA AGROTURISMULUI



Legenda:

Amplasament UAT - Municipiul Vulcan

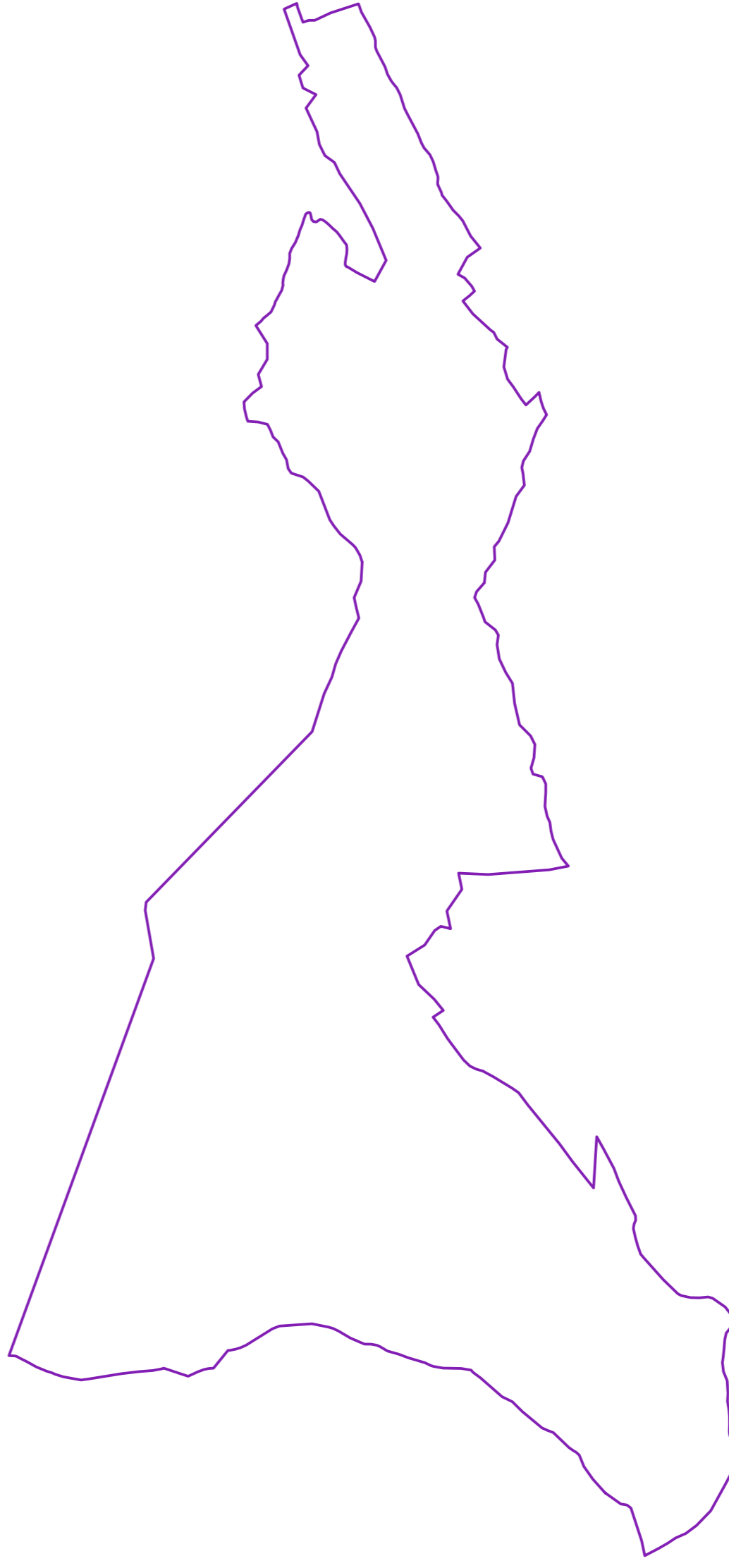
- dezvoltarea infrastructurii turistice specifice prin reglementarea dezvoltarii spatiale
- dezvoltarea de statii turistice numai pe baza unor documentatii de urbanism
- dezvoltarea agroturismului

ACTIVITATI ECONOMICE - DISFUNCTIONALITATI

DISFUNCTIONALITATI	MINE INCHEDE SAU IN CURS DE INCHEDERE	CENTRE INDUSTRIALE CU PROFIL DOMINANT EXTRACTIV	ZONE CU POTENTIAL ZOOTEHNIC SLAB VALORIFICAT	DEZVOLTAREA NEORGANIZATA A UNOR ZONE TURISTICE	STATIUNE TURISTICA DE INTERES LOCAL CU DEZVOLTARE ANARHICA	ZONE RURALE CU VALENTE TURISTICE NEVALORIFICATE
UNITATI ADMINISTRATIV-TERITORIALE	☒	○	○	●	●	●
M. PETROSANI	●			●		
M. LUPENI	●	●			●	
M. VULCAN	●			●		●
O. ANINOASA	●	●				
O. PETRILA	●	●	●			●
O. URICANI	●	●	●			●
C. BANITA			●			●

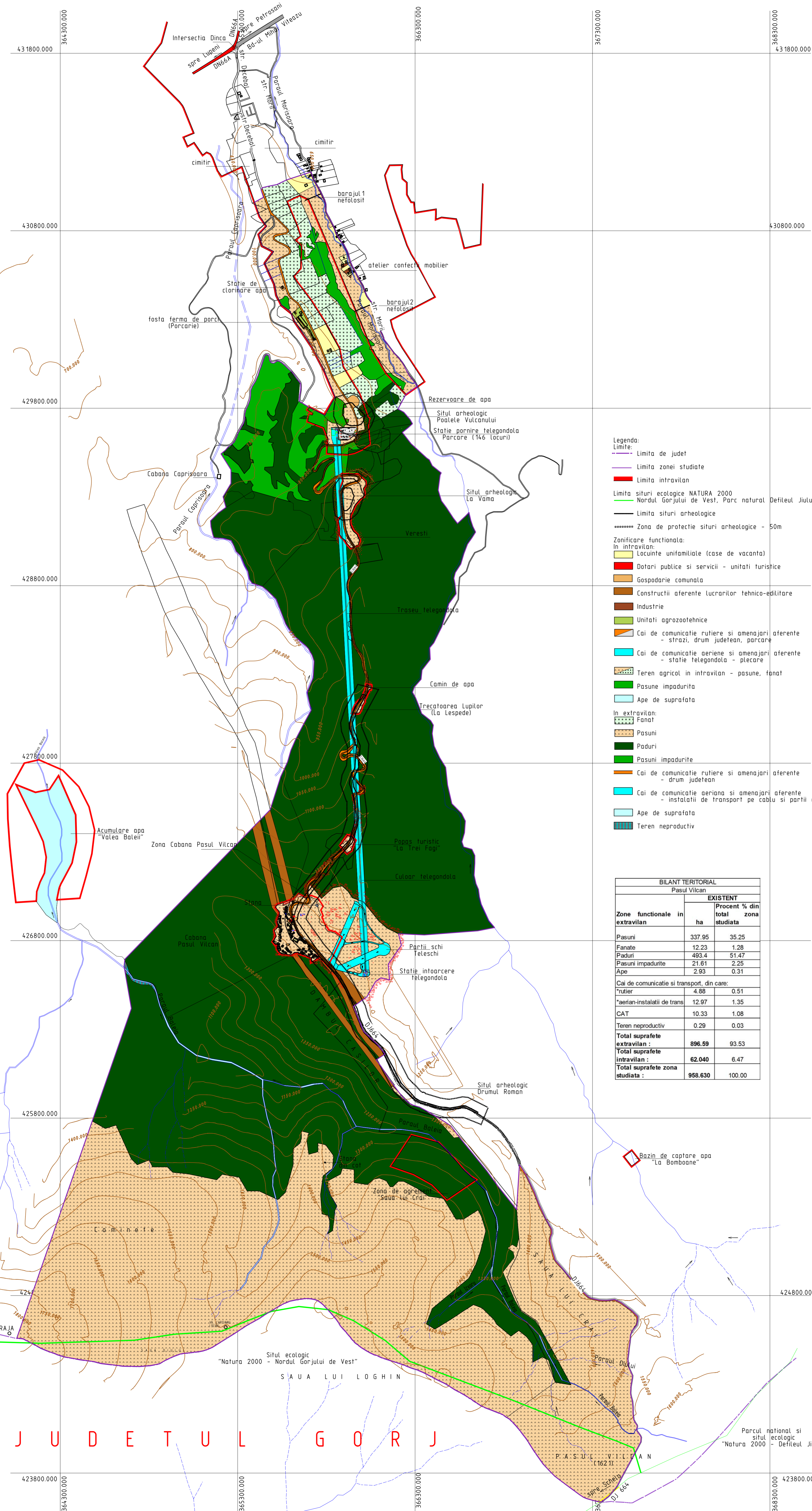

Sursa datelor: PATZ - Valea Jiului , proiectant general INCD URBANPROIECT Bucuresti, anul 2004

VERIFICATOR/EXPERT	NUME	SEMNATURA	CERINTA	REFERAT / EXPERTIZA NR. / DATA
	VULCAN, Str. N. Titulescu, nr. 20, Bl. A53			Beneficiar:
	J 20/653/99 Tel. /Fax 0254/570973			PRIMARIA MUNICIPIULUI VULCAN
SPECIFICATIE	NUME	SEMNATURA	Scara:	Titlu proiect:
COORDONATOR	Arh. D. FLORESCU			PLAN URBANISTIC ZONAL
SEF PROIECT	Arh. M. Ailincai			ZONA TURISTICA PASUL VILCAN
PROIECTAT	Arh. M. Ailincai		Data:	Titlu plansa:
			MAI 2011	ZONA TURISTICA PASUL VILCAN
				INCADRARE IN PATZ - VALEA JIULUI
				Proiect nr. A420
				Faza: P.U.Z.
				Plansa nr. 1-3



— Limita zonei studiate

VERIFICATOR/EXPERT	NUME	SEMNAȚURA	CERINȚA	REFERAT / EXPERTIZA NR. / DATA	Beneficiar:	Proiect nr.
					PRIMARIA MUNICIPIULUI VULCAN	A420
SPECIFICATIE	NUME	SEMNAȚURA	Scara:	titlu_proiect:	PLAN URBANISTIC ZONAL	Faza:
COORDONATOR	Arh. D. Florescu		1:25000		ZONA TURISTICA PASUL VILCAN	P.U.Z.
SEF PROIECT	Arh. M. Alincoi		Data:	titlu_domeniu:	ZONA TURISTICA PASUL VILCAN	Piessa nr.
PROIECTAT	Arh. M. Alincoi		Mai 2011		INCADRARE IN P.U.G. MUNICIPIUL VULCAN	1-4

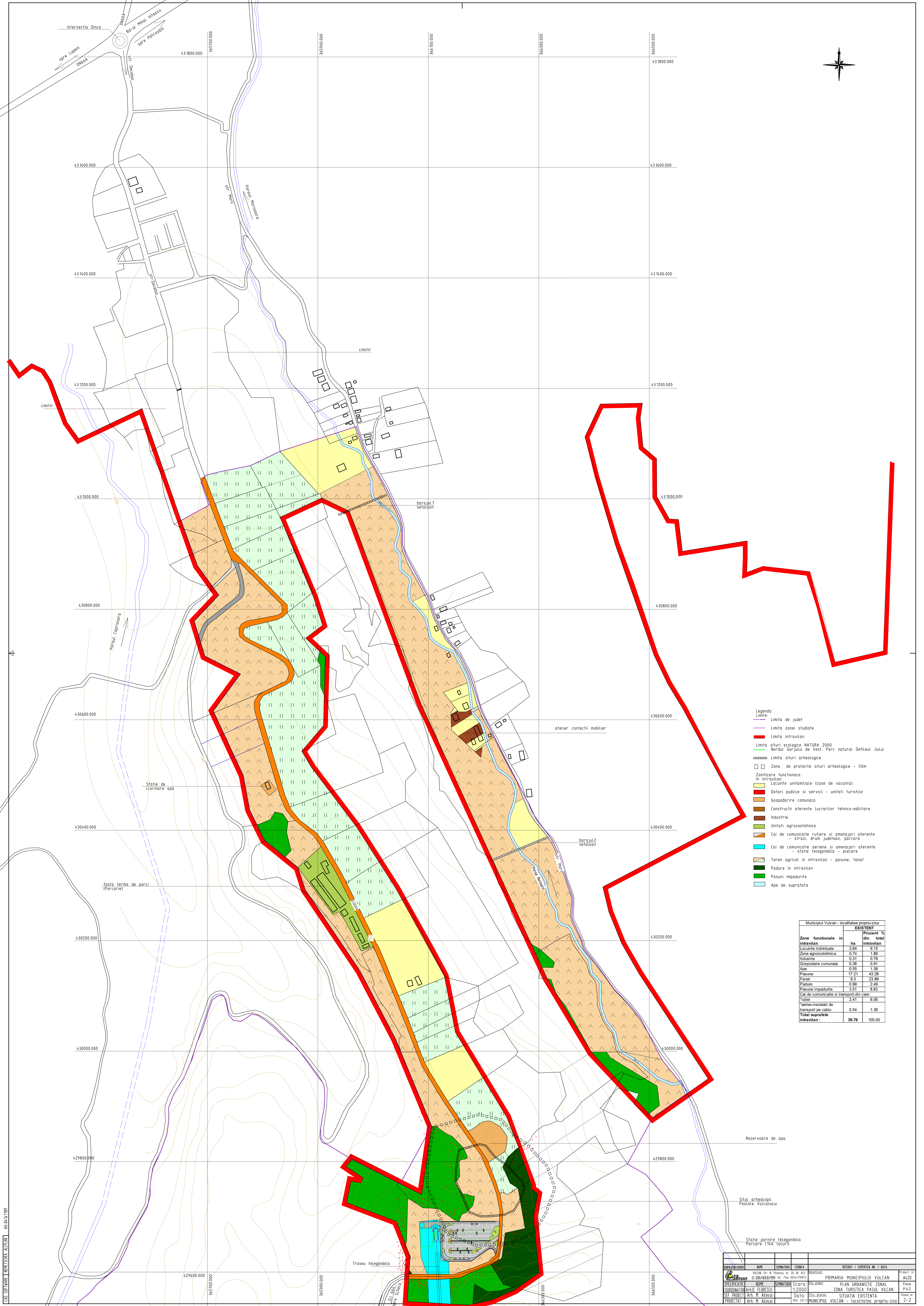



- Legenda:**
- Limita de judet
 - Limita zonei studiate
 - Limita intravilan
 - Limita sitului ecologic NATURA 2000 Nardul Gorjului de Vest, Parc natural Defileul Jiului
 - Limita sitului arheologic
 - Zona de protectie sitului arheologic - 50m
- Zonificarea functionala:**
- In intravilan:
 - Locuinte unifamiliale (case de vacanta)
 - Dotari publice si servicii - unitati turistice
 - Gospodarie comuna
 - Construcții aferente lucrărilor tehnico-edilitare
 - Industria
 - Unitati agrozootehnice
 - Cai de comunicatie rutiere si amenajari aferente - strazi, drum județean, parcare
 - Cai de comunicatie aeriene si amenajari aferente - statie telegondola - plecare
 - Teren agricol in intravilan - pasune, fanat
 - Pasune impadurita
 - Ape de suprafata
 - In extravilan:
 - Fanat
 - Pasuni
 - Paduri
 - Pasuni impadurite
 - Cai de comunicatie rutiere si amenajari aferente - drum județean
 - Cai de comunicatie aeriene si amenajari aferente - instalatii de transport pe cablu si partii de ski
 - Ape de suprafata
 - Teren neproductiv

BILANT TERITORIAL		
Pasul Vilcan		
Zone functionale in extravilan	EXISTENT	
	ha	Procent % din total zona studiată
Pasuni	337,95	35,25
Fanate	12,23	1,28
Paduri	493,4	51,47
Pasuni impadurite	21,61	2,25
Ape	2,93	0,31
Cai de comunicatie si transport, din care:		
*rutier	4,88	0,51
*aerian-instalatii de trans	12,97	1,35
CAT	10,33	1,08
Teren neproductiv	0,29	0,03
Total suprafete extravilan :	896,59	93,53
Total suprafete intravilan :	62,040	6,47
Total suprafete zona studiată :	958,630	100,00

J U D E T U L G O R J

VERIFICATOR/EXPERT	NUME	SEMNTURA	CEZINTA	REFERAT / EXPERTIZA NR. / DATA	Proiect nr.
					A420
SPECIFICATIE	NUME	SEMNTURA	Scara	Beneficiar:	PLAN URBANISTIC ZONAL
COORDONATOR	Arch. D. FLORESCU		1:10000		ZONA TURISTICA PASUL VILCAN
SEF PROIECT	Arch. M. AILINCAI		Data:	Titlu planșă:	Faza: P.U.Z.
PROIECTAT	Arch. M. AILINCAI		MAI 2011		Planșă nr. 2-1
SITUATIA EXISTENTA					

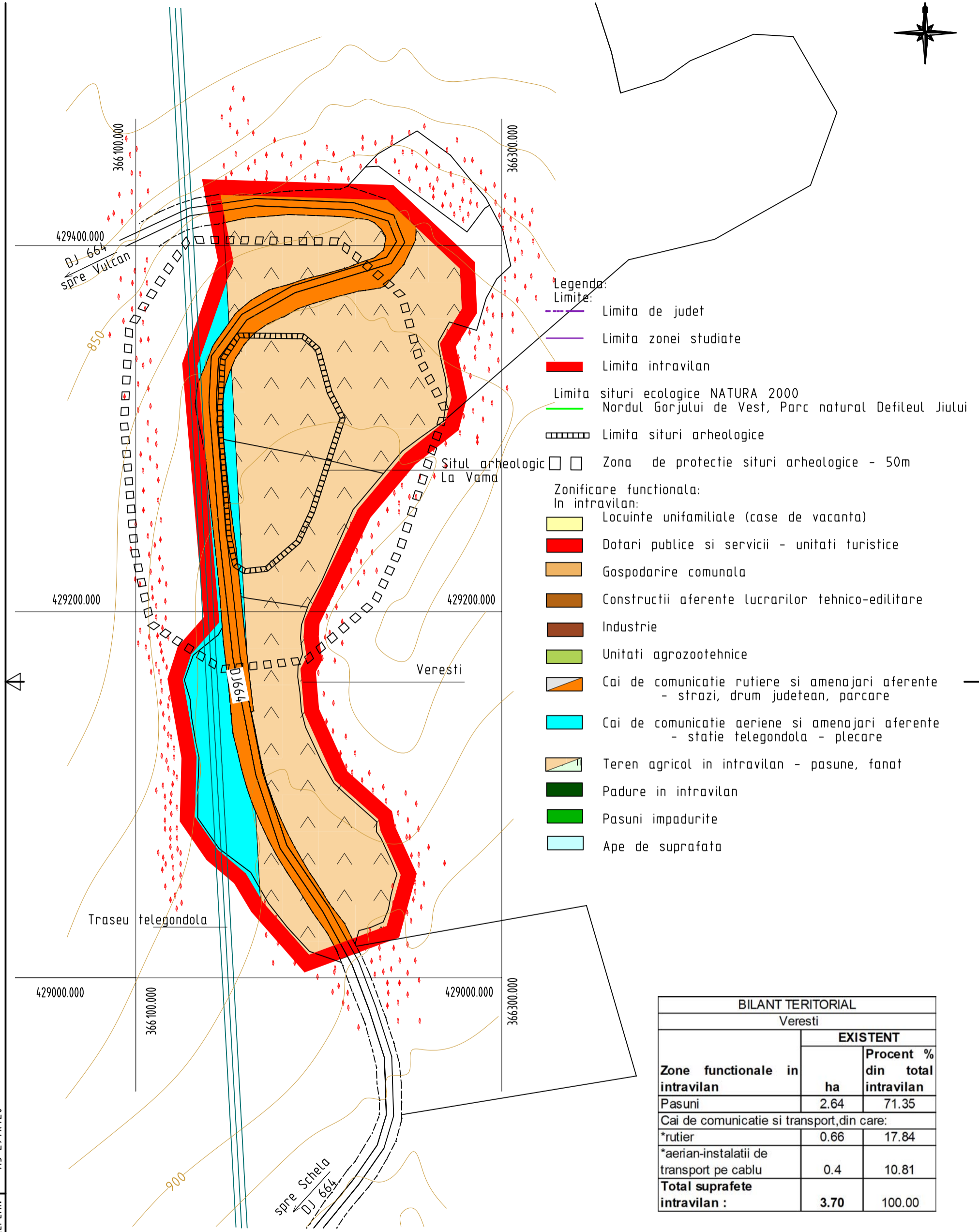


- Legenda:**
- Limita de județ
 - Limita zonei studiate
 - Limita intravilan
 - Limita sitului ecologic NATURA 2000
 - Limita sitului arheologic
 - Zona de protecție sitului arheologic - 50m
 - Zonificarea funcțională:**
 - Locuințe unifamiliale (case de vacanță)
 - Dotări publice și servicii - unități turistice
 - Gospodărie comună
 - Construcții aferente lucrărilor tehnico-edilitare
 - Industrie
 - Unități agrozootehnice
 - Căi de comunicație rutiere și amenajări aferente - străzi, drum județean, parcare
 - Căi de comunicație aeriene și amenajări aferente - stație telegondola - plecare
 - Teren agricol în intravilan - pășune, fanat
 - Pădure în intravilan
 - Pășuni împadurite
 - Ape de suprațată

Municipiul Vulcan - localitatea propriu-zisă		
Zona funcțională în intravilan	EXISTENT	
	ha	Procent % din total intravilan
Locuințe individuale	3,64	9,15
Zona agrozootehnică	0,74	1,86
Industria	0,31	0,78
Gospodărie comună	0,36	0,91
Ape	0,55	1,38
Pășune	17,21	43,28
Fanat	9,5	23,89
Pășuni	0,99	2,49
Pășuni împadurite	3,51	8,83
Căi de comunicație și transport din care:		
- drum	2,41	6,06
- stații-instalații de transport pe cablu	0,54	1,36
Total suprafețe intravilan:	39,76	100,00

CAD: SPT/MSR/MSR - NOME/CS/MSR - NUTR/PLN - A3 - 04.11.1989

REZERVĂZOR	NUME	SEMĂNĂTOR	CORNIA	REZERVĂZOR / EXPERTIZĂ NR. / DATA
	VULCAN, Str. N. Tăbăcari, nr. 20, B. 403			PRIMĂRIA MUNICIPIULUI VULCAN
SPELIFICĂTOR	NUME	SEMĂNĂTOR	SCARA	PLAN URBANISTIC ZONAL
COORDONATOR	ADRIAN FLORESCU		1:2000	ZONA TURISTICĂ PASUL VULCAN
SEF PROIECT	ARH. N. ALBECI			SITUAȚIA EXISTENTĂ
PROIECTANT	ARH. N. ALBECI			MUNICIPIUL VULCAN - LOCALITATEA PROPRIU-ZISĂ

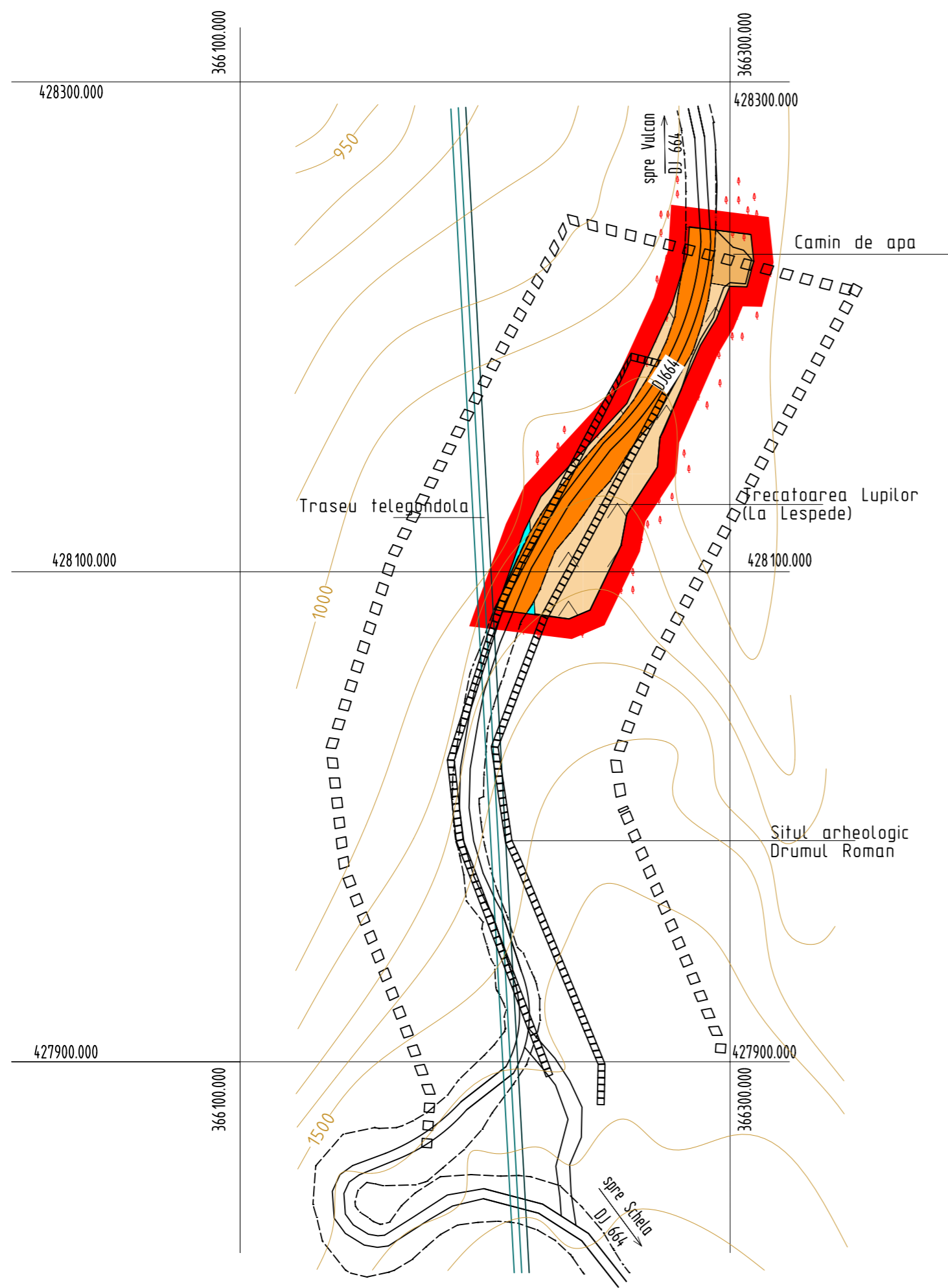


- Legenda:**
- Limite:**
- Limita de judet
 - Limita zonei studiate
 - Limita intravilan
 - Limita situri ecologice NATURA 2000 Nordul Gorjului de Vest, Parc natural Defileul Jiului
 - Limita situri arheologice
 - Zona de protectie situri arheologice - 50m
- Zonificare functionala:**
- In intravilan:**
- Locuinte unifamiliale (case de vacanta)
 - Dotari publice si servicii - unitati turistice
 - Gospodarie comuna
 - Constructii aferente lucrarilor tehnico-editare
 - Industrie
 - Unitati agrozootehnice
 - Cai de comunicatie rutiere si amenajari aferente - strazi, drum judetean, parcare
 - Cai de comunicatie aeriene si amenajari aferente - statie telegondola - plecare
 - Teren agricol in intravilan - pasune, fanat
 - Padure in intravilan
 - Pasuni impadurite
 - Ape de suprafata

BILANT TERITORIAL		
Veresti		
Zone functionale in intravilan	EXISTENT	
	ha	Procent % din total intravilan
Pasuni	2.64	71.35
Cai de comunicatie si transport, din care:		
*rutier	0.66	17.84
*aerian-instalatii de transport pe cablu	0.4	10.81
Total suprafete intravilan :	3.70	100.00

CAD SOFTWARE NEMETSCHek ALLPLAN A3-297x420


VERIFICATOR/EXPERT	NUME	SEMNATURA	CERINTA	REFERAT / EXPERTIZA NR. / DATA
	VULCAN, Str. N. Titulescu, nr. 20, Bl. A53 J 20/653/99 Tel. /Fax 0254/570973			Beneficiar: PRIMARIA MUNICIPIULUI VULCAN Proiect nr. A420
SPECIFICATIE	NUME	SEMNATURA	Scara:	Titlu proiect: PLAN URBANISTIC ZONAL
COORDONATOR	Arh. D. Florescu		1:2000	ZONA TURISTICA PASUL VILCAN
SEF PROIECT	Arh. M. Ailincai		Data:	Titlu plansa: SITUATIA EXISTENTA.
PROIECTAT	Arh. M. Ailincai		MAI 2011	VERESTI
				Faza: P.U.Z. Plansa nr. 2-3



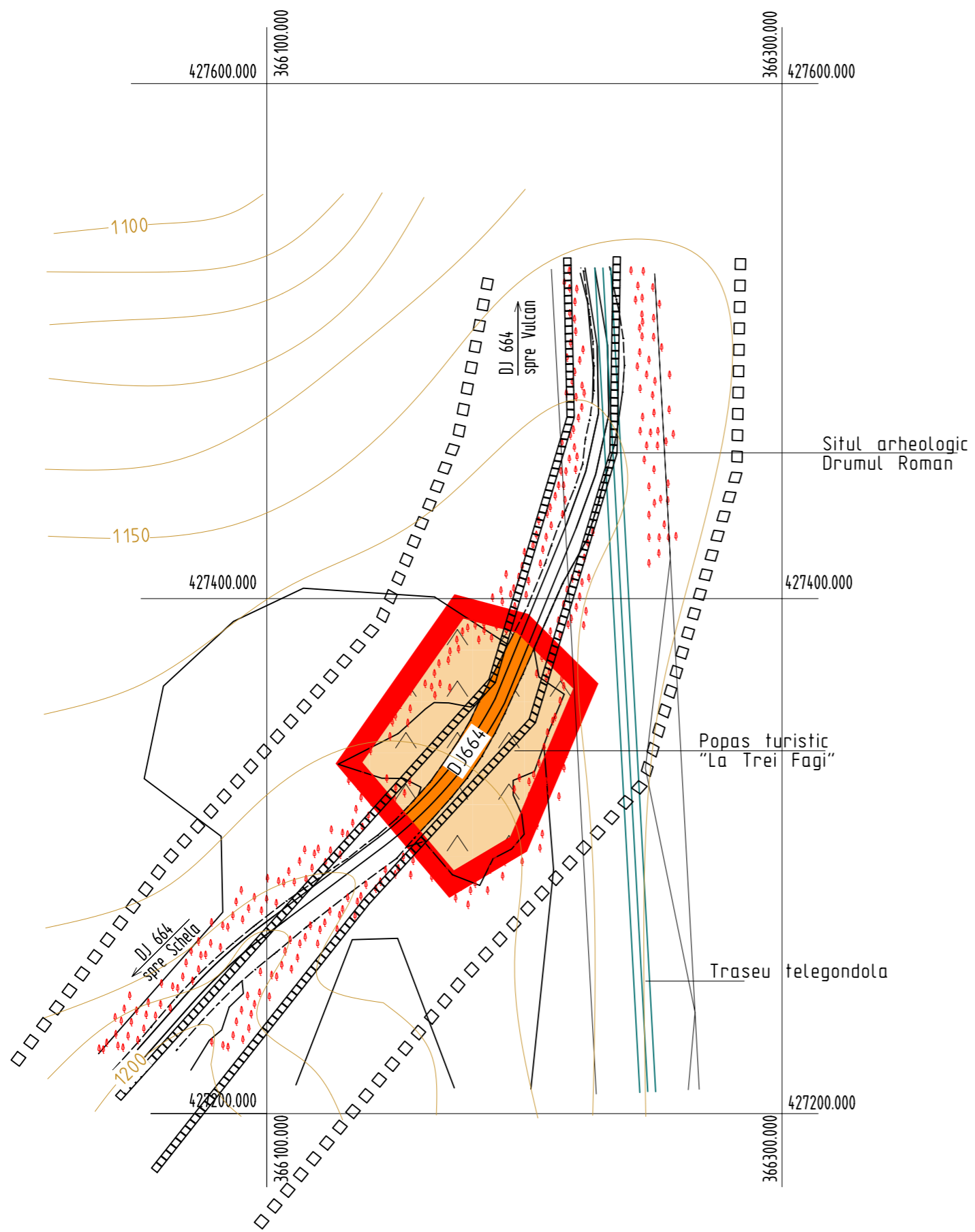
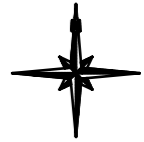
Legenda:

- Limite:
- Limita de judet
 - Limita zonei studiate
 - Limita intravilan
 - Limita situri ecologice NATURA 2000 Nordul Gorjului de Vest, Parc natural Defileul Jiului
 - Limita situri arheologice
 - Zona de protectie situri arheologice - 50m
- Zonificare functionala:
- In intravilan:
- Locuinte unifamiliale (case de vacanta)
 - Dotari publice si servicii - unitati turistice
 - Gospodarie comunala
 - Constructii aferente lucrarilor tehnico-edilitare
 - Industrie
 - Unitati agrozootehnice
 - Cai de comunicatie rutiere si amenajari aferente - strazi, drum judetean, parcare
 - Cai de comunicatie aeriene si amenajari aferente - statie telegondola - plecare
 - Teren agricol in intravilan - pasune, fanat
 - Padure in intravilan
 - Pasuni impadurite
 - Ape de suprafata

BILANT TERITORIAL		
Trecatoarea Lupilor (La Lespede)		
Zone functionale in intravilan	EXISTENT	
	ha	Procent % din total intravilan
Pasuni	0.2	43.48
Gospodarie comunala	0.035	7.61
Cai de comunicatie si transport, din care:		
*rutier	0.22	47.83
*aerian-instalatii de transport pe cablu	0.005	1.09
Total suprafete intravilan:	0.460	100.00

VERIFICATOR/EXPERT	NUME	SEMNATURA	CERINTA	REFERAT / EXPERTIZA NR. / DATA	
			VULCAN, Str. N. Titulescu, nr. 20, Bl. A53 J 20/653/99 Tel. /Fax 0254/570973	Beneficiar:	Proiect nr. A420
				PRIMARIA MUNICIPIULUI VULCAN	
SPECIFICATIE	NUME	SEMNATURA	Scara:	Titlu proiect:	Faza:
COORDONATOR	Arh. D. Florescu		1:2000	PLANUL URBANISTIC ZONAL ZONA TURISTICA PASUL VILCAN	P.U.Z.
SEF PROIECT	Arh. M. Ailincai		Data:	Titlu plansa:	Plansa nr.
PROIECTAT	Arh. M. Ailincai		MAI 2011	SITUATIA EXISTENTA. Trecatoarea Lupilor (La Lespede)	2-4

CAD SOFTWARE NEMETSCHek ALLPLAN A3-297x420

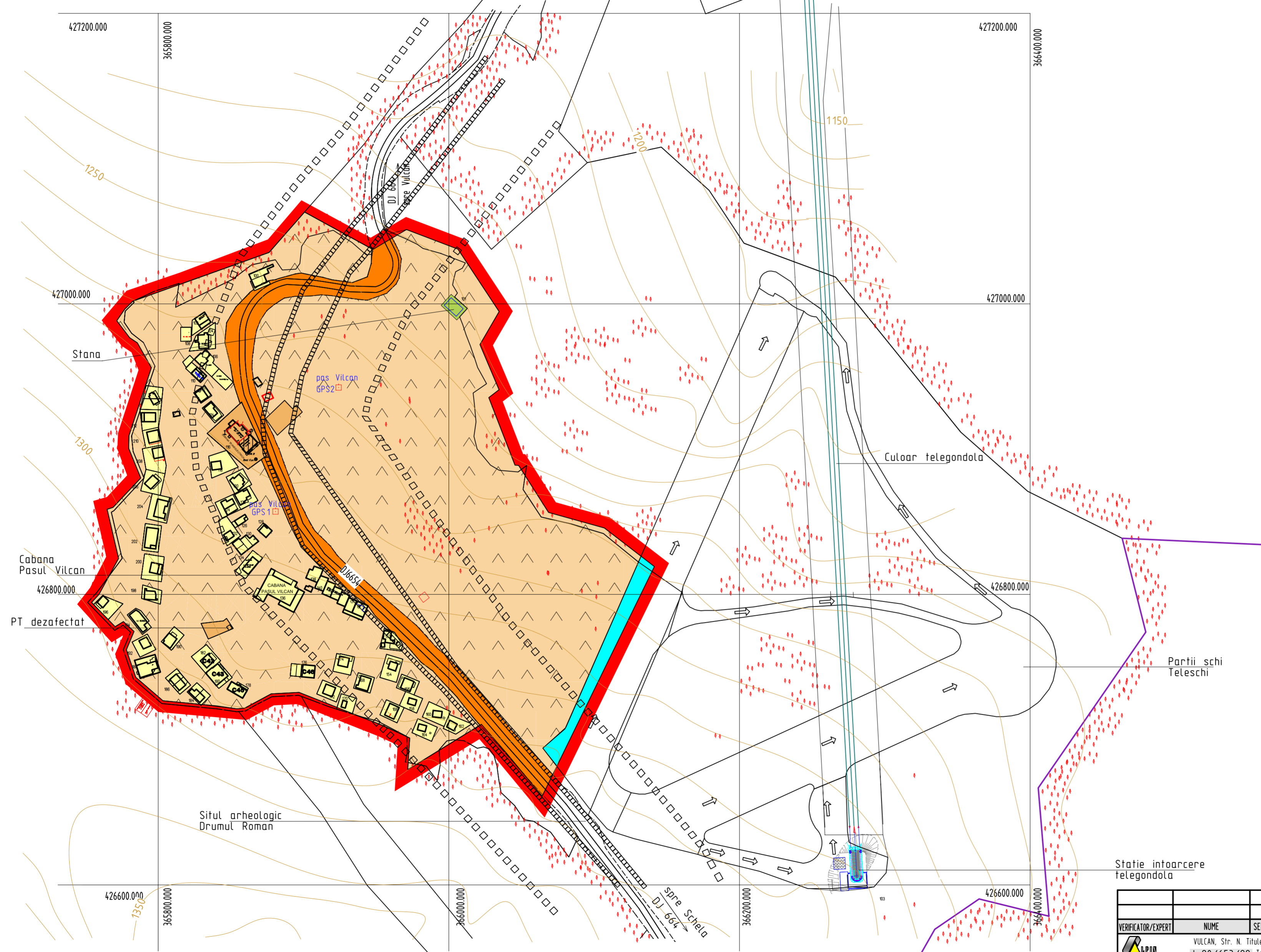
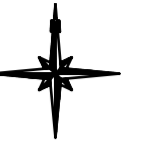


- Legenda:**
- Limite:**
- Limita de judet
 - Limita zonei studiate
 - Limita intravilan
 - Limita situri ecologice NATURA 2000 Nordul Gorjului de Vest, Parc natural Defileul Jiului
 - Limita situri arheologice
 - Zona de protectie situri arheologice - 50m
- Zonificare functionala:**
- In intravilan:**
- Locuinte unifamiliale (case de vacanta)
 - Dotari publice si servicii - unitati turistice
 - Gospodarie comuna
 - Constructii aferente lucrarilor tehnico-edilitare
 - Industrie
 - Unitati agrozootehnice
 - Cai de comunicatie rutiere si amenajari aferente - strazi, drum judetean, parcare
 - Cai de comunicatie aeriene si amenajari aferente - statie telegondola - plecare
 - Teren agricol in intravilan - pasune, fanat
 - Padure in intravilan
 - Pasuni impadurite
 - Ape de suprafata

BILANT TERITORIAL		
Popas turistic "La Trei Fagi"		
Zone functionale in intravilan	EXISTENT	
	ha	Procent % din total intravilan
Pasuni	0.37	80.43
Cai de comunicatie si transport, din care:		
*rutier	0.09	19.57
Total suprafete intravilan:	0.46	100.00

CAD SOFTWARE NEMETSCHek ALLPLAN A3-297x420

VERIFICATOR/EXPERT	NUME	SEMNATURA	CERINTA	REFERAT / EXPERTIZA NR. / DATA	
	VULCAN, Str. N. Titulescu, nr. 20, Bl. A53 J 20/653/99 Tel. /Fax 0254/570973			Beneficiar:	Proiect nr. A420
				PRIMARIA MUNICIPIULUI VULCAN	
SPECIFICATIE	NUME	SEMNATURA	Scara:	Titlu proiect:	Faza:
COORDONATOR	Arh. D. Florescu		1:2000	PLAN URBANISTIC ZONAL	P.U.Z.
SEF PROIECT	Arh. M. Ailincai		Data:	ZONA TURISTICA PASUL VILCAN	
PROIECTAT	Arh. M. Ailincai		MAI 2011	Titlu plansa:	Plansa nr.
				SITUATIA EXISTENTA.	2-5
				Popasul turistic "La Trei Fagi"	

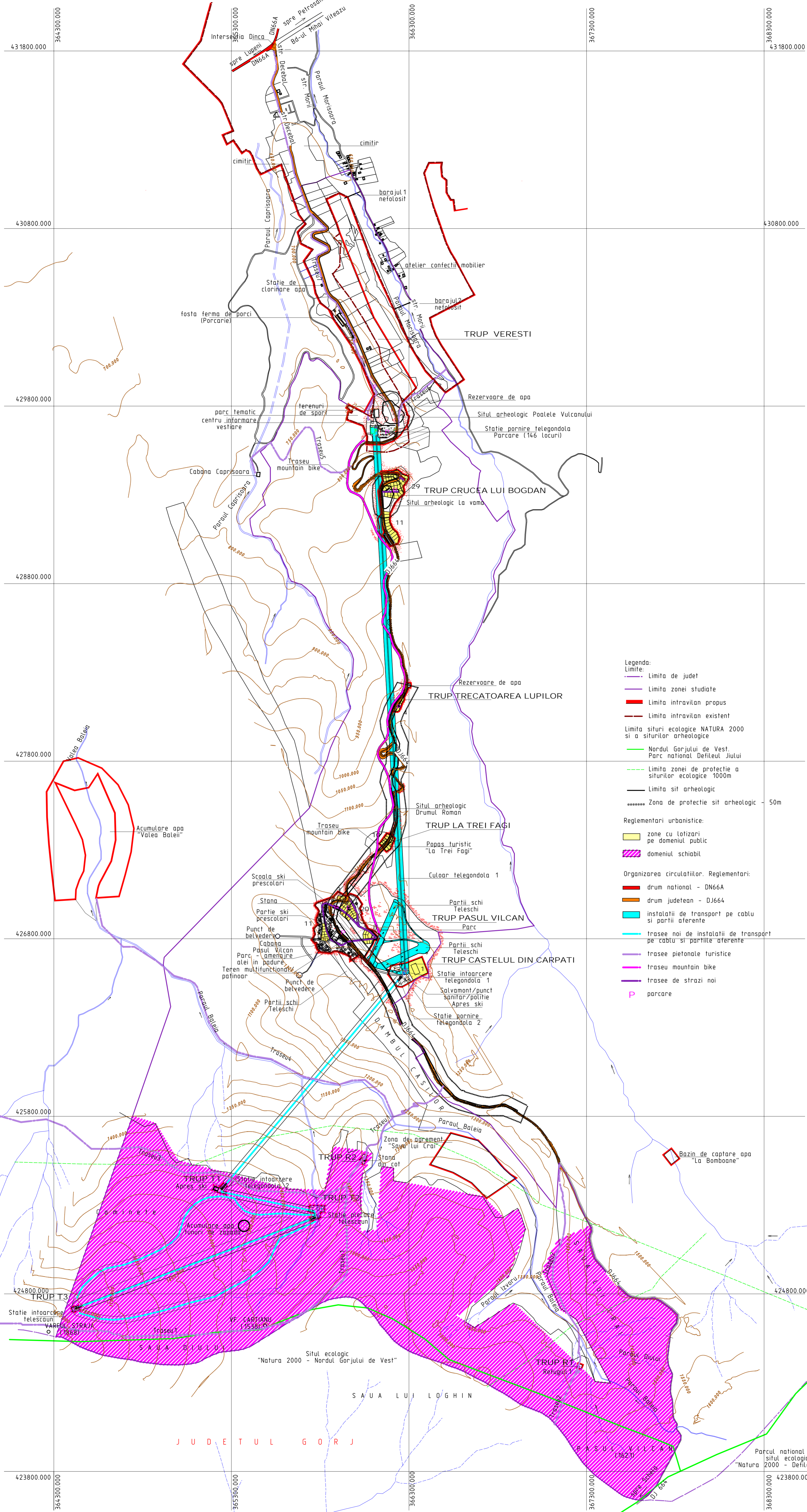



- Legenda:**
- Limite:**
- Limita de judet
 - Limita zonei studiate
 - Limita intravilan
- Limita situri ecologice NATURA 2000**
Nordul Gorjului de Vest, Parc natural Defileul Jiului
- Limita situri arheologice
 - Zona de protectie situri arheologice - 50m
- Zonificare functionala:**
In intravilan:
- Locuinte unifamiliale (case de vacanta)
 - Dotari publice si servicii - unitati turistice
 - Gospodarie comuna
 - Constructii aferente lucrarilor tehnico-editare
 - Industrie
 - Unitati agrozootehnice
 - Cai de comunicatie rutiere si amenajari aferente - strazi, drum judetean, parcare
 - Cai de comunicatie aeriene si amenajari aferente - statie telegondola - plecare
 - Teren agricol in intravilan - pasune, fanat
 - Padure in intravilan
 - Pasuni impadurite
 - Ape de suprafata

BILANT TERITORIAL		
Zona Cabana Pasul Vilcan		
Zone functionale in intravilan	EXISTENT	
	ha	Procent % din total intravilan
Locuinte individuale case de vacanta si unitati de cazare	0.86	9.02
Pasuni	7.62	79.96
Unitati agrozootehnice	0.02	0.21
Cai de comunicatie si transport, din care:		
*rutier	0.76	7.97
*aerian-instalatii de transport pe cablu	0.13	1.36
Rețele tehnico-edilitare	0.14	1.47
Total suprafete intravilan:	9.53	100.00

VERIFICATOR/EXPERT	NUME	SEMNTURA	CERINTA	REFERAT / EXPERTIZA NR. / DATA	
				Beneficiar:	Proiect nr.
				PRIMARIA MUNICIPIULUI VULCAN	A420
SPECIFICATIE	NUME	SEMNTURA	Scara:	titlu proiect:	Faza:
COORDONATOR	Arh. D. FLORESCU		1:2000	PLAN URBANISTIC ZONAL	P.U.Z.
SEF PROIECT	Arh. M. Ailincai		Data:	titlu plansa:	Plansa nr.
PROIECTAT	Arh. M. Ailincai		MAI 2011	SITUATIA EXISTENTA.	2-6
				ZONA CABANA PASUL VILCAN	

CAD SOFTWARE WEMETSCHek ALLPLAN A2-420x594




- Legenda:**
- Limite de judet
 - Limite zonei studiate
 - Limite intravilan propus
 - Limite intravilan existent
 - Limite situri ecologice NATURA 2000 si a siturilor arheologice
 - Nordul Gorjului de Vest, Parc national Defileul Jiului
 - Limite zonei de protectie a siturilor ecologice 1000m
 - Limite sit arheologic
 - Zona de protectie sit arheologic - 50m
- Reglementari urbanistice:**
- zone cu lotizari pe domeniul public
 - domeniul schiabil
- Organizarea circulatiilor. Reglementari:**
- drum national - DN66A
 - drum județean - DJ664
 - instalatii de transport pe cablu si partii aferente
 - trasee noi de instalatii de transport pe cablu si partii aferente
 - trasee pietonale turistice
 - trasee mountain bike
 - trasee de strazi noi
 - P parcare

NOTA. Trasee turistice:

- Traseu1: Cabana Pasul Vilcan, Dimbul Casilor, Valea Baleia, Stina din Cot, Virful Straja, Cabana Straja
- Traseu2: Cabana Pasul Vilcan, Pasul Vilcan, Virful Zanoaga, Casa Bulga, Paina Minci Vitazu, Paina Calnic, Sat Schela
- Traseu3: Cabana Straja, Stina Straja, Sub Caminete, Stina din Cot, Valea Baleia, Dimbul Casilor, Cabana Pasul Vilcan
- Traseu4: Traseu1, Valea paraului Baleia, lacul de acumulare Valea Baleii
- Traseu5: DJ 664, Cabana Caprisoara
- Traseu6: Statio piicare telegondola 1, Strada Marii
- Traseu7: Statio piicare telegondola 1, str. Decebal, Intrestia Dinca

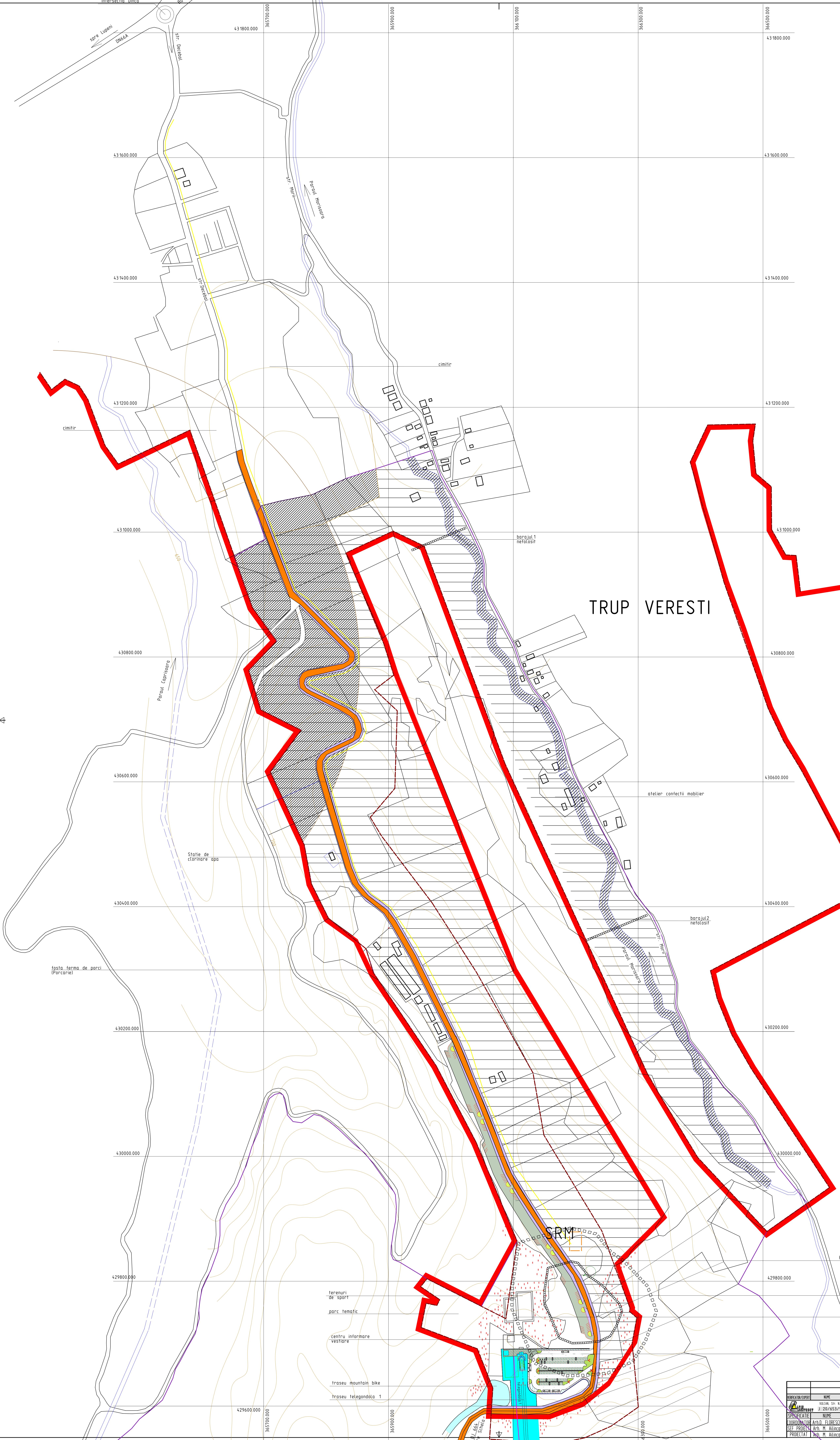
VERIFICATOR/EXPERT	NUME	SEMNTURA	CEZINTA	REFERAT / EXPERTIZA NR. / DATA	PROIECT NR.
				Beneficiar: PRIMARIA MUNICIPIULUI VULCAN	A420
SPECIFICATIE	NUME	SEMNTURA	SCARA	PLAN URBANISTIC ZONAL	Faza: P.U.Z.
COORDONATOR	Arh. D. FLORESCU		1:10000	ZONA TURISTICA PASUL VILCAN	
SEF PROIECT	Arh. M. AILINCAI		Data:	REGLEMENTARI URBANISTICE	Planse nr. 3-2-1
PROIECTAT	Arh. M. AILINCAI		MAI 2011	ORGANIZAREA CIRCULATIILOR	

CAD. SUP. WARE T. IRETESCHEK ALIPLAN A 1-44 - 594 x 051



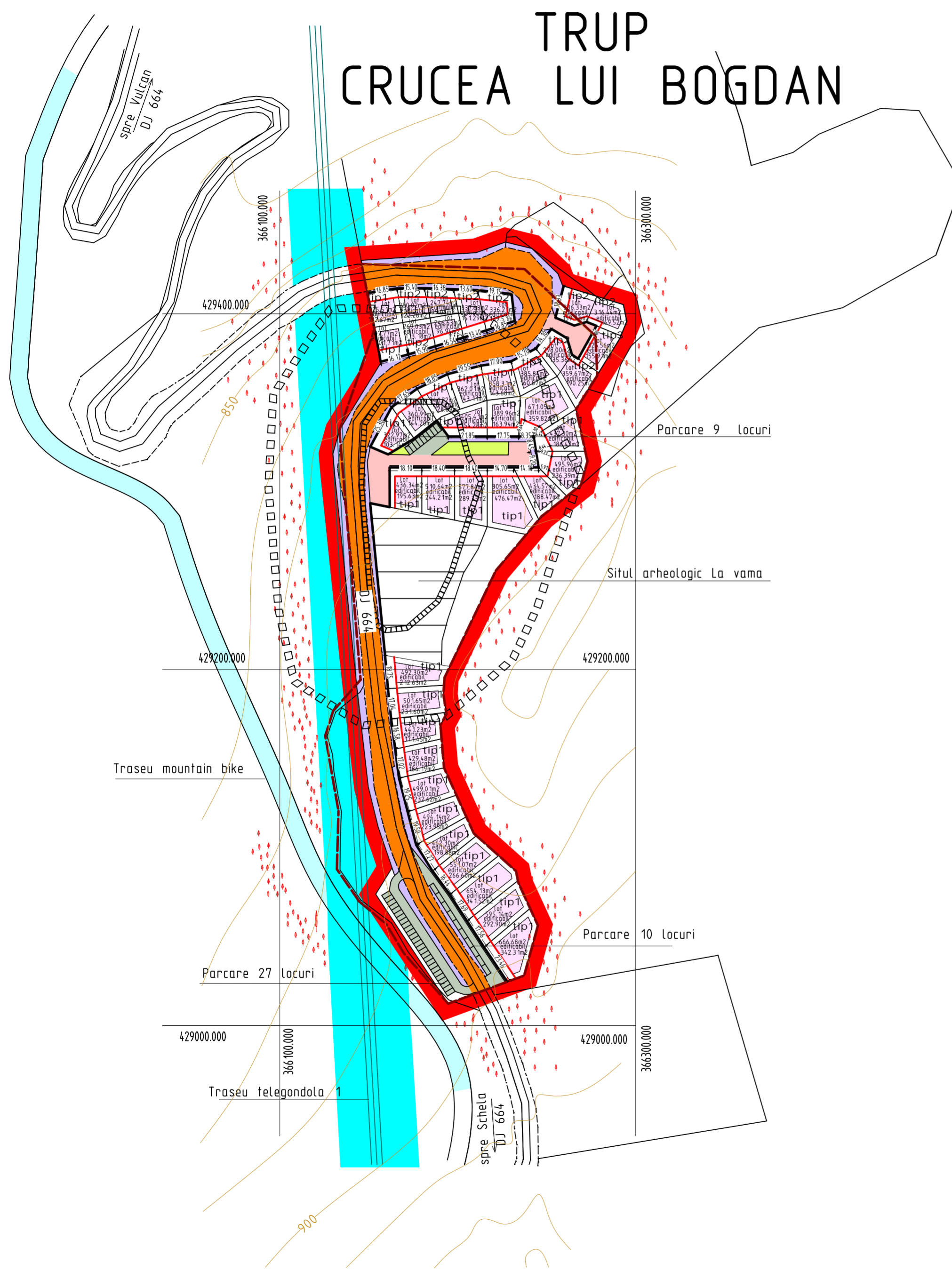
TRUP VERESTI

- Legenda:**
- Limite zonei studiate
 - Limite intravilan propus
 - Limite intravilan existent
 - Limite sit arheologic
 - Zona de protectie sit arheologic - 50m
- REGLEMENTARI URBANISTICE**
- Aliniament propus
 - Alinierea constructiilor - Linia rosie
 - Zona edificabila
 - Zona cu regim de inaltime maxim P+m
- INTERDICTIE TEMPORARA DE CONSTRUIRE:**
- Pana la aprobarea documentatiilor de tip PUD
 - Pana la functionarea dotarii publice si servicii sau de tip PUZ pentru lotizari
- INTERDICTIE DEFINITIVA DE CONSTRUIRE:**
- zona de protectie a retelelor editoare
 - zona de protectie sanitara a cimitirului - 50m
- ORGANIZAREA CIRCULATIILOR. REGLEMENTARI:**
- drum județean - DJ664
 - instalatii de transport pe cablu si partile aferente
 - strada 2 benzi carosabile
 - strada 2 benzi carosabile
 - trotuar
 - parcare



DEZINTEGRARE	NUME	SEMNTURA	DATA	REZERVAT / EXPERTIZA NR. / DATA	PROIECT DE
	VULCAN, Str. N. Tăbăcari, nr. 20, B. 403			PRIMĂRIA MUNICIPIULUI VULCAN	A420
SPELIFICARE	NUME	SEMNTATURA	DATA	PLAN URBANISTIC ZONAL	PLANUL
COORDONATOR ARH. / TEOLOGIC	NUME	SEMNTATURA	DATA	ZONA TURISTICA PASUL VULCAN	PLANUL
SEF PROIECT ARH. N. ADRIAN	NUME	SEMNTATURA	DATA	SISTEMUL URBANISTIC	PLANUL
PROIECTANT	NUME	SEMNTATURA	DATA	ORGANIZAREA CIRCULATIILOR	PLANUL
				TRUP VERESTI	

TRUP CRUCEA LUI BOGDAN



TIP DE LOT	1
Regim maxim de inaltime	S+P+2+m
POT	35%
CUT	1,2
Aliniere - distanta fata de aliniament	5,0m
Distanta fata de limitele laterale	3,0m
Distanta fata de limita posterioara	3,0m


TIP DE LOT (imobile cuplate)	2
Regim maxim de inaltime	S+P+2+m
POT	35%
CUT	1,2
Aliniere - distanta fata de aliniament	5,0m
Distanta fata de limitele laterale	3,0m
Distanta fata de limita posterioara	3,0m

TIP DE LOT	3
Regim maxim de inaltime	S+P+2+m
POT	35%
CUT	1,2
Aliniere - distanta fata de aliniament	2,0m
Distanta fata de limitele laterale	3,0m
Distanta fata de limita posterioara	3,0m

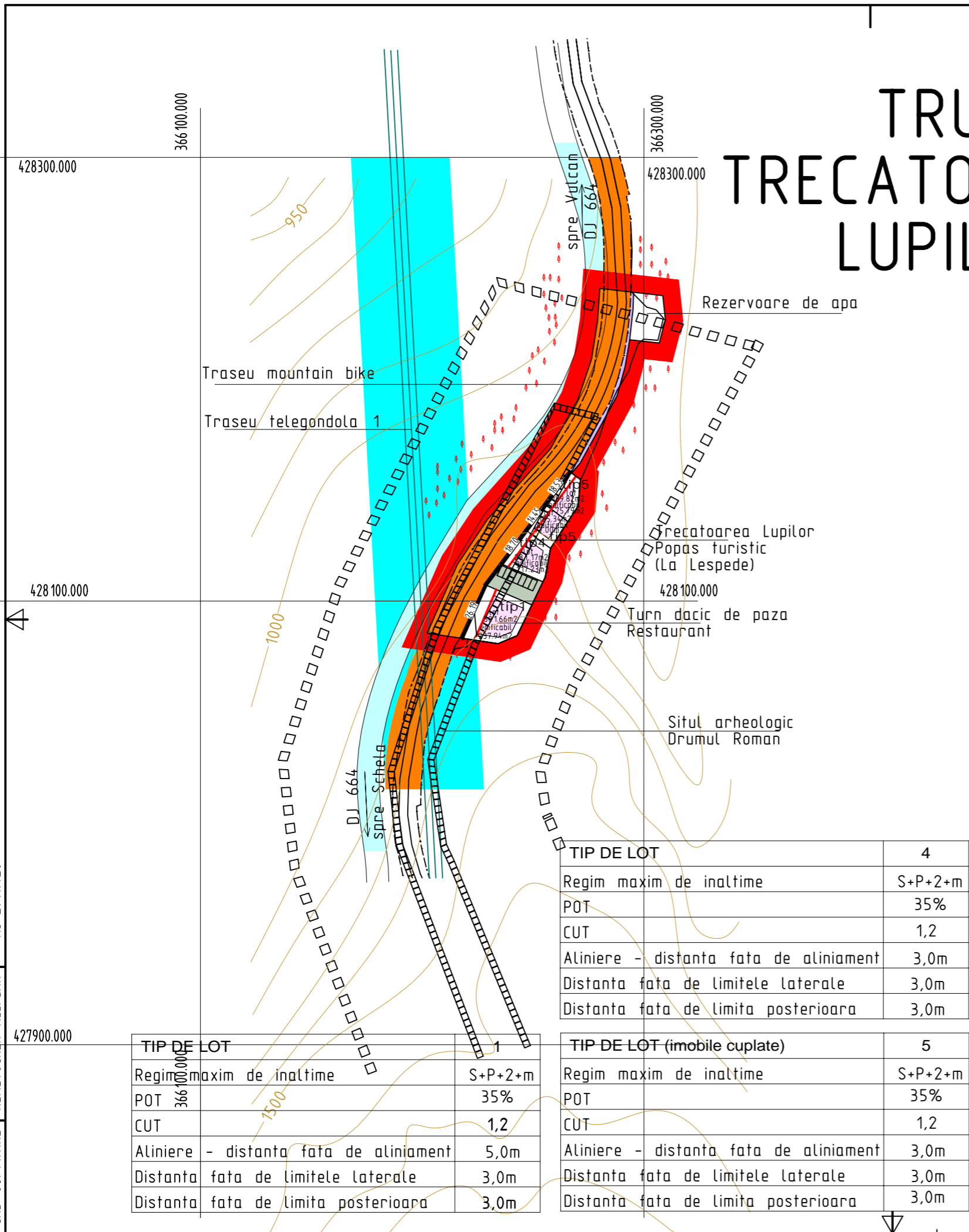
- Legenda:
- Limite:
- Limita zonei studiate
 - Limita intravilan propus
 - Limita intravilan existent
 - Limita sit arheologic
 - Zona de protectie sit arheologic - 50m
- REGLEMENTARI URBANISTICE
- Aliniament propus
 - Alinierea constructiilor - Linia rosie
 - Zona edificabila
 - Zona cu regim de inaltime maxim P+m
- INTERDICTIE TEMPORARA DE CONSTRUIRE:
- Pana la aprobarea documentatiilor de tip PUD
 - Pana la aprobarea documentatiilor de tip PUD pentru functiunea dotari publice si servicii sau de tip PUZ pentru lotizari
 - Pana la inchiderea rampei de gunoi - anul 2016
- INTERDICTIE DEFINITIVA DE CONSTRUIRE:
- zona de protectie a retelelor editate
 - zona de potectie sanitara a cimitirului - 50m
- ORGANIZAREA CIRCULATIILOR. REGLEMENTARI:
- drum judetean - DJ664
 - instalatii de transport pe cablu si partiile aferente
 - strada 2 benzi carosabile
 - strada accidental carosabila
 - trotuar
 - parcare

CAD SOFTWARE NEMETSCHek ALLPLAN A2-840x594

VERIFICATOR/EXPERT	NUME	SEMNTURA	CERINTA	REFERAT / EXPERTIZA NR. / DATA
	VULCAN, Str. N. Titulescu, nr. 20, Bl. A53 J 20/653/99 Tel. /Fax 0254/570973			Beneficiar: PRIMARIA MUNICIPIULUI VULCAN Proiect nr. A420
SPECIFICATIE	NUME	SEMNTURA	Scara:	titlu proiect: PLAN URBANISTIC ZONAL Faza: P.U.Z.
COORDONATOR	Arh. D. Florescu		1:2000	ZONA TURISTICA PASUL VILCAN
SEF PROIECT	Arh. M. Ailincai		Data:	titlu plansa: REGLEMENTARI URBANISTICE ORGANIZAREA CIRCULATIILOR Plansa nr. 3-2.3
PROIECTAT	Arh. M. Ailincai		MAI 2011	Trup CRUCEA LUI BOGDAN



TRUP TRECATOAREA LUPILOR



- Legenda:**
Limite:
- Limita zonei studiate
 - Limita intravilan propus
 - Limita intravilan existent
 - Limita sit arheologic
 - Zona de protectie sit arheologic - 50m
- REGLEMENTARI URBANISTICE**
- Aliniament propus
 - Alinerea constructiilor - Linia rosie
 - Zona edificabila
 - Zona cu regim de inaltime maxim P+m
- INTERDICTIE TEMPORARA DE CONSTRUIRE:**
- Pana la aprobarea documentatiilor de tip PUD
 - Pana la aprobarea documentatiilor de tip PUD pentru functiunea dotari publice si servicii sau de tip PUZ pentru lotizari
 - Pana la inchiderea rampei de gunoi - anul 2016
- INTERDICTIE DEFINITIVA DE CONSTRUIRE:**
- zona de protectie a retelelor edilitare
 - zona de potectie sanitara a cimitirului - 50m
- ORGANIZAREA CIRCULATIILOR. REGLEMENTARI:**
- drum judetean - DJ664
 - instalatii de transport pe cablu si partiile aferente
 - strada 2 benzi carosabile
 - strada accidental carosabila
 - trotuar
 - parcare

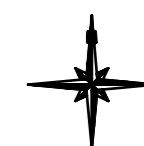
TIP DE LOT	4
Regim maxim de inaltime	S+P+2+m
POT	35%
CUT	1,2
Aliniere - distanta fata de aliniament	3,0m
Distanta fata de limitele laterale	3,0m
Distanta fata de limita posterioara	3,0m

TIP DE LOT	1
Regim maxim de inaltime	S+P+2+m
POT	35%
CUT	1,2
Aliniere - distanta fata de aliniament	5,0m
Distanta fata de limitele laterale	3,0m
Distanta fata de limita posterioara	3,0m

TIP DE LOT (imobile cuplate)	5
Regim maxim de inaltime	S+P+2+m
POT	35%
CUT	1,2
Aliniere - distanta fata de aliniament	3,0m
Distanta fata de limitele laterale	3,0m
Distanta fata de limita posterioara	3,0m

VERIFICATOR/EXPERT	NUME	SEMNATURA	CERINTA	REFERAT / EXPERTIZA NR. / DATA	
	VULCAN, Str. N. Titulescu, nr. 20, Bl. A53 J 20/653/99 Tel. /Fax 0254/570973			Beneficiar:	Proiect nr. A420
				PRIMARIA MUNICIPIULUI VULCAN	
SPECIFICATIE	NUME	SEMNATURA	Scara:	Titlu proiect:	Faza:
COORDONATOR	Arh. D. Florescu		1:2000	PLANUL URBANISTIC ZONAL	P.U.Z.
SEF PROIECT	Arh. M. Ailincai		Data:	Titlu plansa:	Plansa nr.
PROIECTAT	Arh. M. Ailincai		MAI 2011	REGLEMENTARI URBANISTICE ORGANIZAREA CIRCULATIILOR Trup TRECATOAREA LUPILOR	3-2.4

CAD SOFTWARE NEMETSCHek ALLPLAN A3-297x420



Legenda:
Limite:

- Limita zonei studiate
- Limita intravilan propus
- Limita intravilan existent
- Limita sit arheologic
- Zona de protectie sit arheologic - 50m

REGLEMENTARI URBANISTICE

- Aliniament propus
- Alinierea constructiilor - Linia rosie
- Zona edificabila
- Zona cu regim de inaltime maxim P+m

INTERDICTIE TEMPORARA DE CONSTRUIRE:

- Pana la aprobarea documentatiilor de tip PUD
- Pana la aprobarea documentatiilor de tip PUD pentru functiunea dotari publice si servicii sau de tip PUZ pentru lotizari
- Pana la inchiderea rampei de gunoi - anul 2016

INTERDICTIE DEFINITIVA DE CONSTRUIRE:

- zona de protectie a retelelor editare
- zona de potectie sanitara a cimitirului - 50m

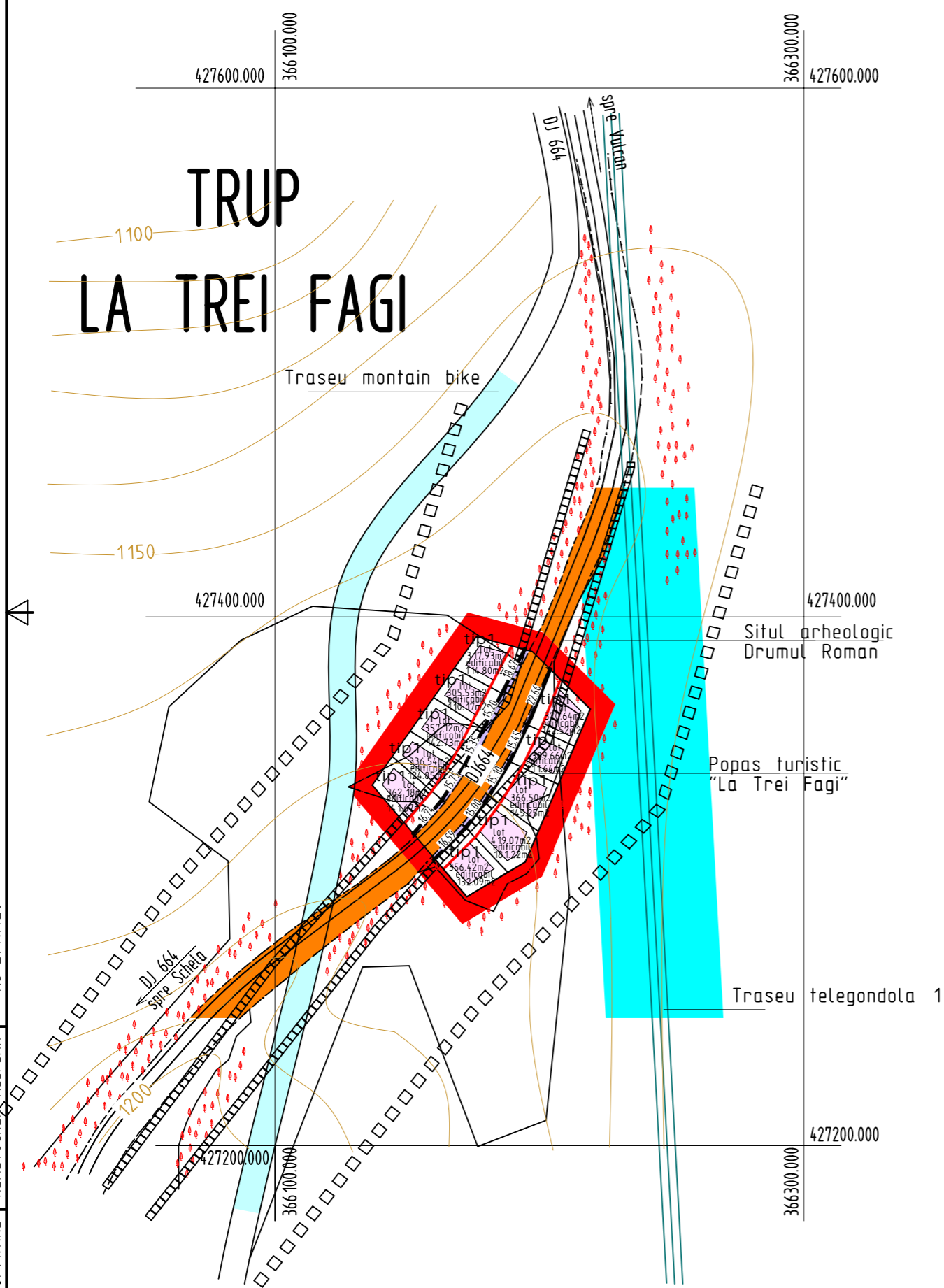
ORGANIZAREA CIRCULATIILOR. REGLEMENTARI:

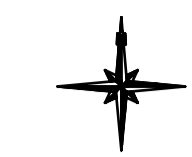
- drum judetean - DJ664
- instalatii de transport pe cablu si partiile aferente
- strada 2 benzi carosabile
- strada accidental carosabila
- trotuar
- parcare

TIP DE LOT	1
Regim maxim de inaltime	S+P+2+m
POT	35%
CUT	1,2
Aliniere - distanta fata de aliniament	5,0m
Distanta fata de limitele laterale	3,0m
Distanta fata de limita posteriora	3,0m

VERIFICATOR/EXPERT	NUME	SEMNATURA	CERINTA	REFERAT / EXPERTIZA NR. / DATA
	VULCAN, Str. N. Titulescu, nr. 20, Bl. A53 J 20/653/99 Tel. /Fax 0254/570973			Beneficiar: PRIMARIA MUNICIPIULUI VULCAN Proiect nr. A420
SPECIFICATIE	NUME	SEMNATURA	Scara:	Titlu proiect: PLAN URBANISTIC ZONAL ZONA TURISTICA PASUL VILCAN Faza: P.U.Z.
COORDONATOR	Arh. D. Florescu		1:2000	
SEF PROIECT	Arh. M. Ailincai		Data:	Titlu plansa: REGLEMENTARI URBANISTICE ORGANIZAREA CIRCULATIILOR Trup LA TREI FAGI Plansa nr. 3-2.5
PROIECTAT	Arh. M. Ailincai		MAI 2011	

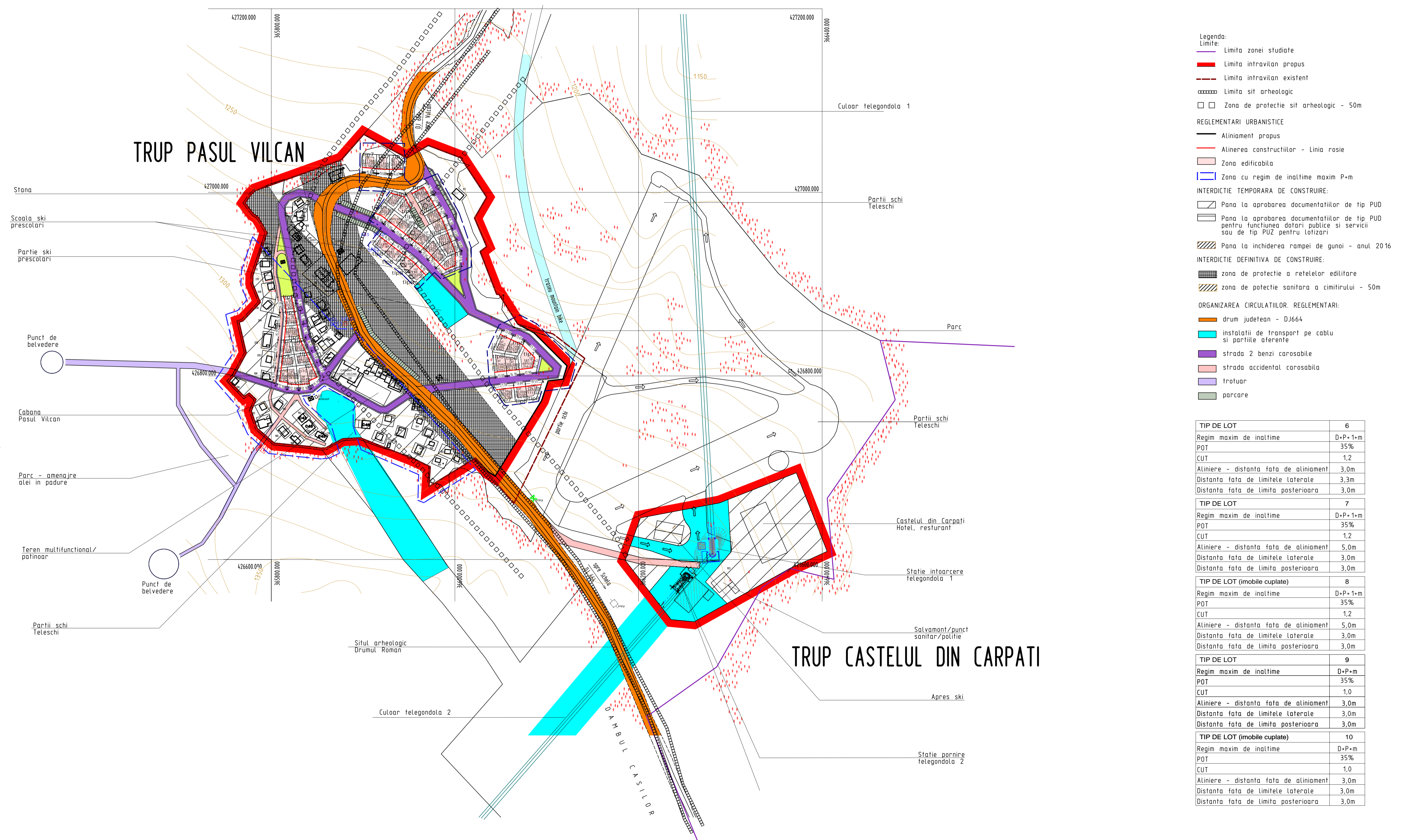
CAD SOFTWARE NEMETSCHek ALLPLAN A3-297x420





TRUP PASUL VILCAN

TRUP CASTELUL DIN CARPATI



- Legenda:**
- Limite zonei studiate
 - Limite intravilan propus
 - Limite intravilan existent
 - Limite sit arheologic
 - Zona de protectie sit arheologic - 50m
- REGLEMENTARI URBANISTICE**
- Aliniament propus
 - Alinerea constructiilor - Linia rosie
 - Zona edificabila
 - Zona cu regim de inaltime maxim P+m
- INTERDICTIE TEMPORARA DE CONSTRUIRE:**
- Pana la aprobarea documentatiilor de tip PUD pentru functiunea dotari publice si servicii sau de tip PUZ pentru lotizari
 - ▨ Pana la inchiderea rampei de gunoi - anul 2016
- INTERDICTIE DEFINITIVA DE CONSTRUIRE:**
- ▨ zona de protectie a retelelor editate
 - ▨ zona de protectie sanitara a cimitirului - 50m
- ORGANIZAREA CIRCULATIILOR. REGLEMENTARI:**
- drum judetean - DJ664
 - instalatii de transport pe cablu si partiile aferente
 - strada 2 benzi carosabile
 - strada accidentala carosabila
 - trotuar
 - parcare

TIP DE LOT	6
Regim maxim de inaltime	D+P+1m
POT	35%
CUT	1,2
Aliniere - distanta fata de aliniament	3,0m
Distanta fata de limitele laterale	3,3m
Distanta fata de limita posterioara	3,0m

TIP DE LOT	7
Regim maxim de inaltime	D+P+1m
POT	35%
CUT	1,2
Aliniere - distanta fata de aliniament	5,0m
Distanta fata de limitele laterale	3,0m
Distanta fata de limita posterioara	3,0m

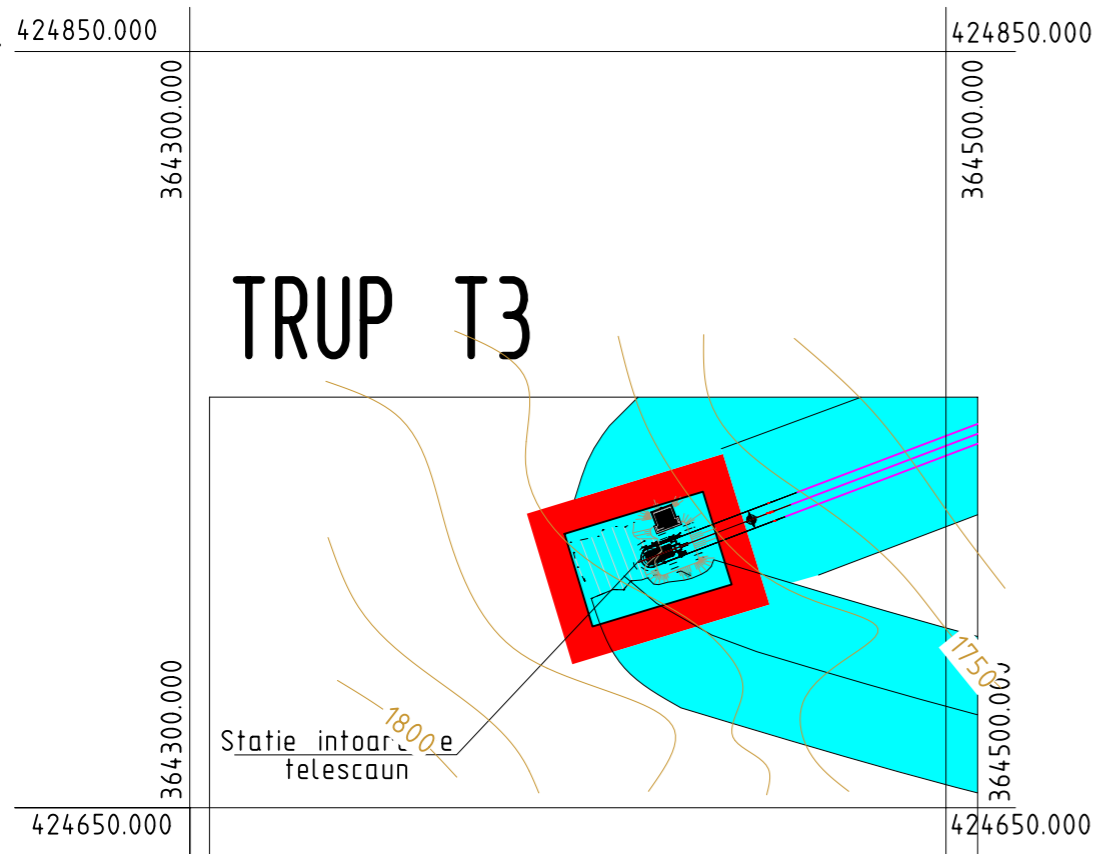

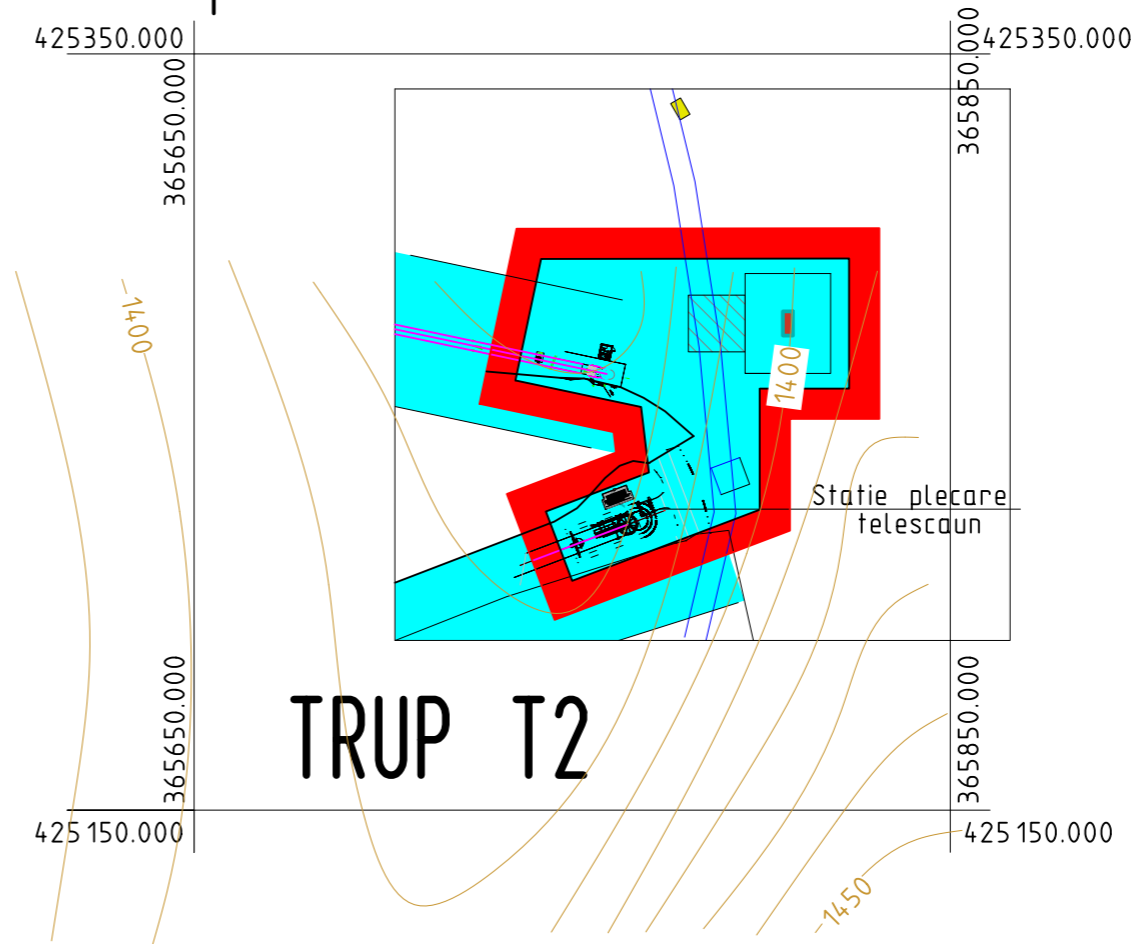
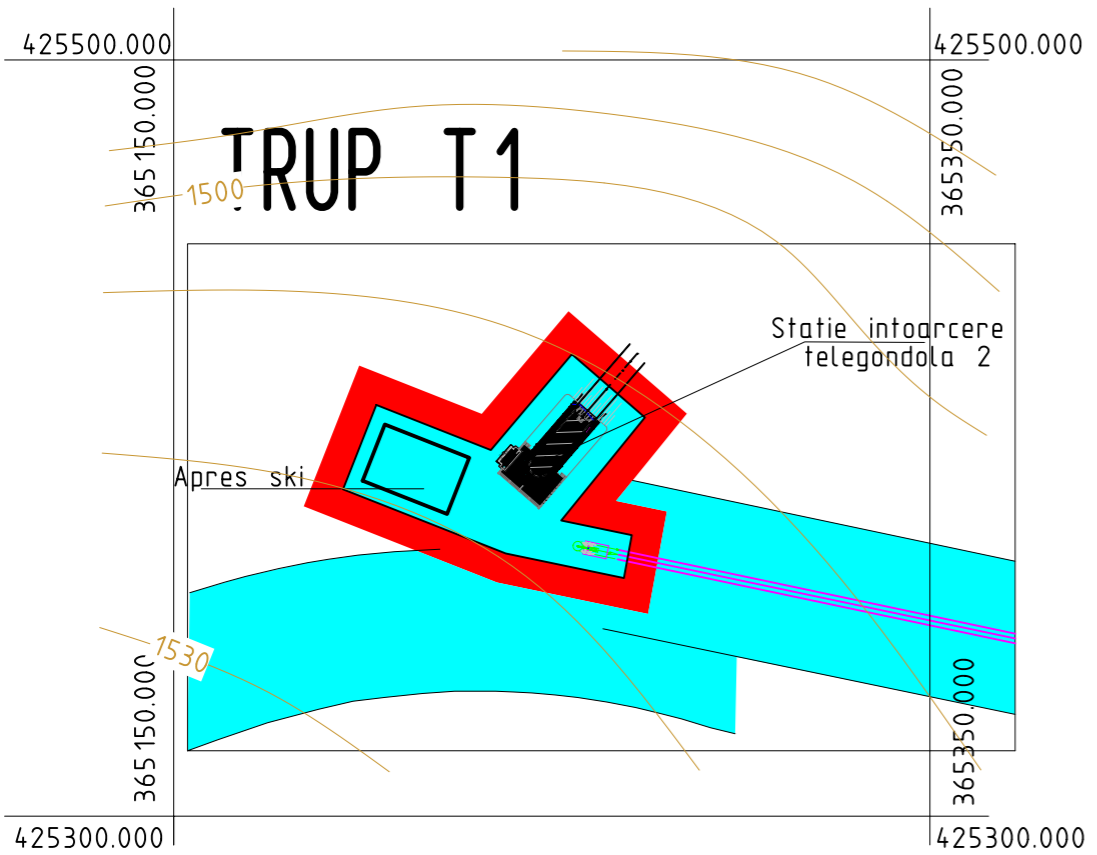
TIP DE LOT (imobile cuplate)	8
Regim maxim de inaltime	D+P+1m
POT	35%
CUT	1,2
Aliniere - distanta fata de aliniament	5,0m
Distanta fata de limitele laterale	3,0m
Distanta fata de limita posterioara	3,0m

TIP DE LOT	9
Regim maxim de inaltime	D+P+m
POT	35%
CUT	1,0
Aliniere - distanta fata de aliniament	3,0m
Distanta fata de limitele laterale	3,0m
Distanta fata de limita posterioara	3,0m

TIP DE LOT (imobile cuplate)	10
Regim maxim de inaltime	D+P+m
POT	35%
CUT	1,0
Aliniere - distanta fata de aliniament	3,0m
Distanta fata de limitele laterale	3,0m
Distanta fata de limita posterioara	3,0m

CAD - SOFTWARE | NEMETSCHER, ALLPLAN | A23-594x1061

VERIFICATOR/EXPERT	NUME	SEMNTURA	CERINTA	REFERAT / EXPERTIZA NR. / DATA	Beneficiar:	PRIMARIA MUNICIPIULUI VULCAN	Proiect nr.	A420
SPECIFICATIE	NUME	SEMNTURA	Scara:	1:2000	Titlu proiect:	PLAN URBANISTIC ZONAL	Faza:	P.U.Z.
COORDONATOR	Arh. D. FLORESCU				Titlu planșă:	ZONA TURISTICA PASUL VILCAN		
SEF PROIECT	Arh. M. AILINCI				Data:	REGLEMENTARI URBANISTICE ORGANIZAREA CIRCULATIILOR	Planșă nr.	3-2.6
PROIECTAT	Arh. M. AILINCI			MAI 2011		TRUP PASUL VILCAN, TRUP CASTELUL DIN CARPATI		



Legenda:


- Limite:
- Limita zonei studiate
 - Limita intravilan propus

REGLEMENTARI URBANISTICE:

- Teren rezervat exclusiv pentru:
- instalatii de transport pe cablu si partii de schi
 - apres ski


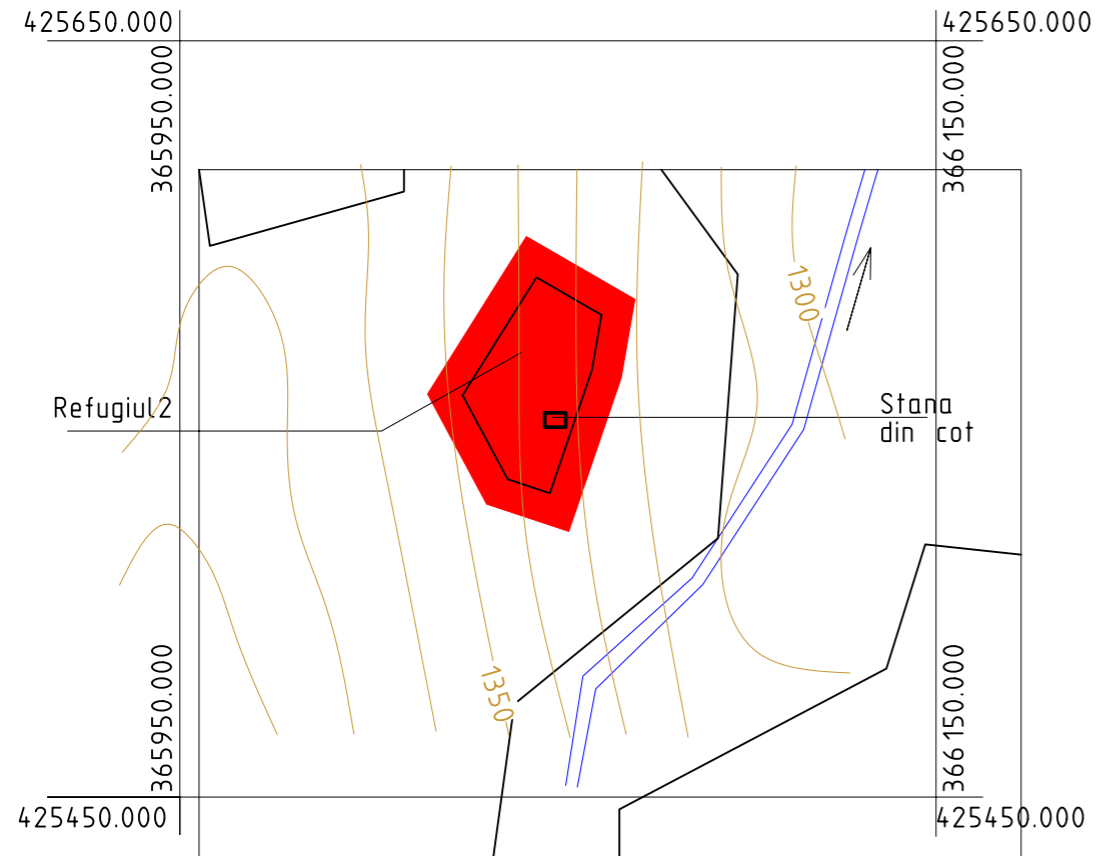
Organizarea circulatiilor. Reglementari:

- instalatii de transport pe cablu si partiile aferente

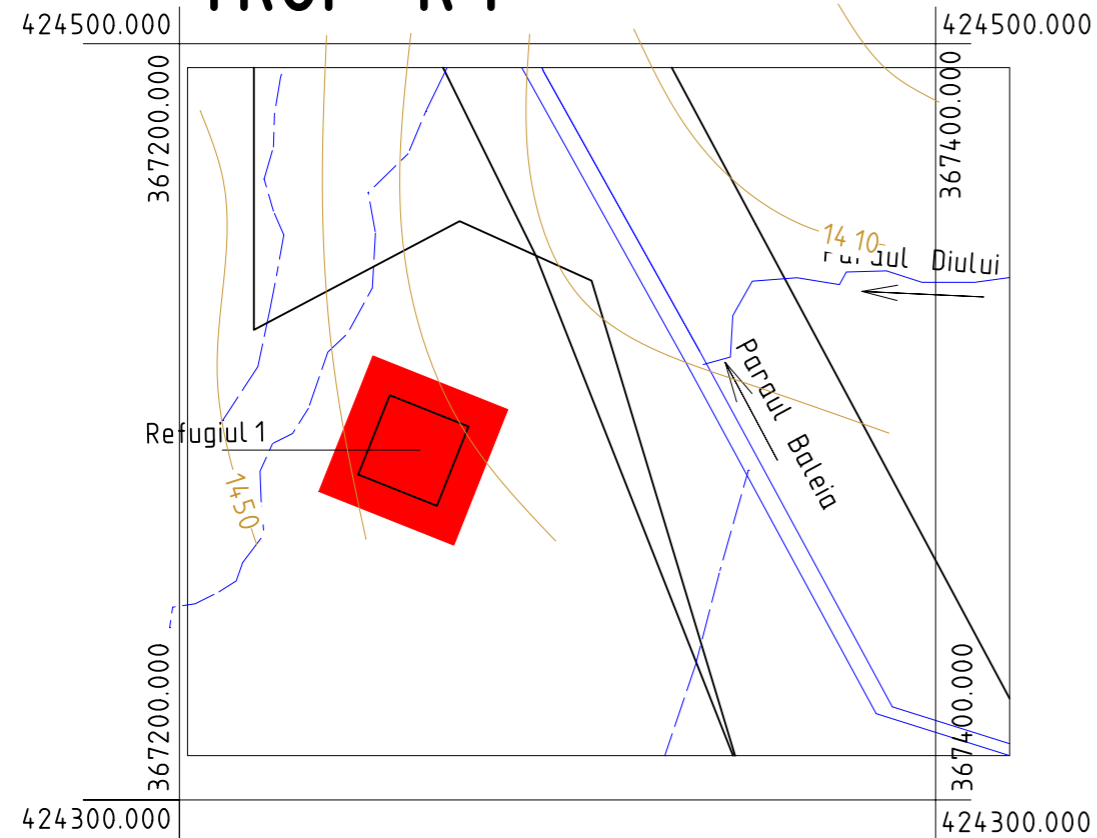
VERIFICATOR/EXPERT	NUME	SEMNATURA	CERINTA	REFERAT / EXPERTIZA NR. / DATA	
 VULCAN, Str. N. Titulescu, nr. 20, Bl. A53 J 20/653/99 Tel. /Fax 0254/570973				Beneficiar:	
				PRIMARIA MUNICIPIULUI VULCAN	
SPECIFICATIE				Scara:	Titlu proiect:
COORDONATOR				1:2000	PLAN URBANISTIC ZONAL
SEF PROIECT				Data:	ZONA TURISTICA PASUL VILCAN
PROIECTAT				MAI 2011	REGLEMENTARI URBANISTICE ORGANIZAREA CIRCULATIILOR
				Truputi INSTALATII DE TRANSPORT PE CABLU	
				Proiect nr. A420	Faza: P.U.Z.
				Plansa nr. 3-2.7	



TRUP R2



TRUP R1



Legenda:
Limite:

- Limita zonei studiate
- Limita intravilan propus

REGLEMENTARI URBANISTICE:

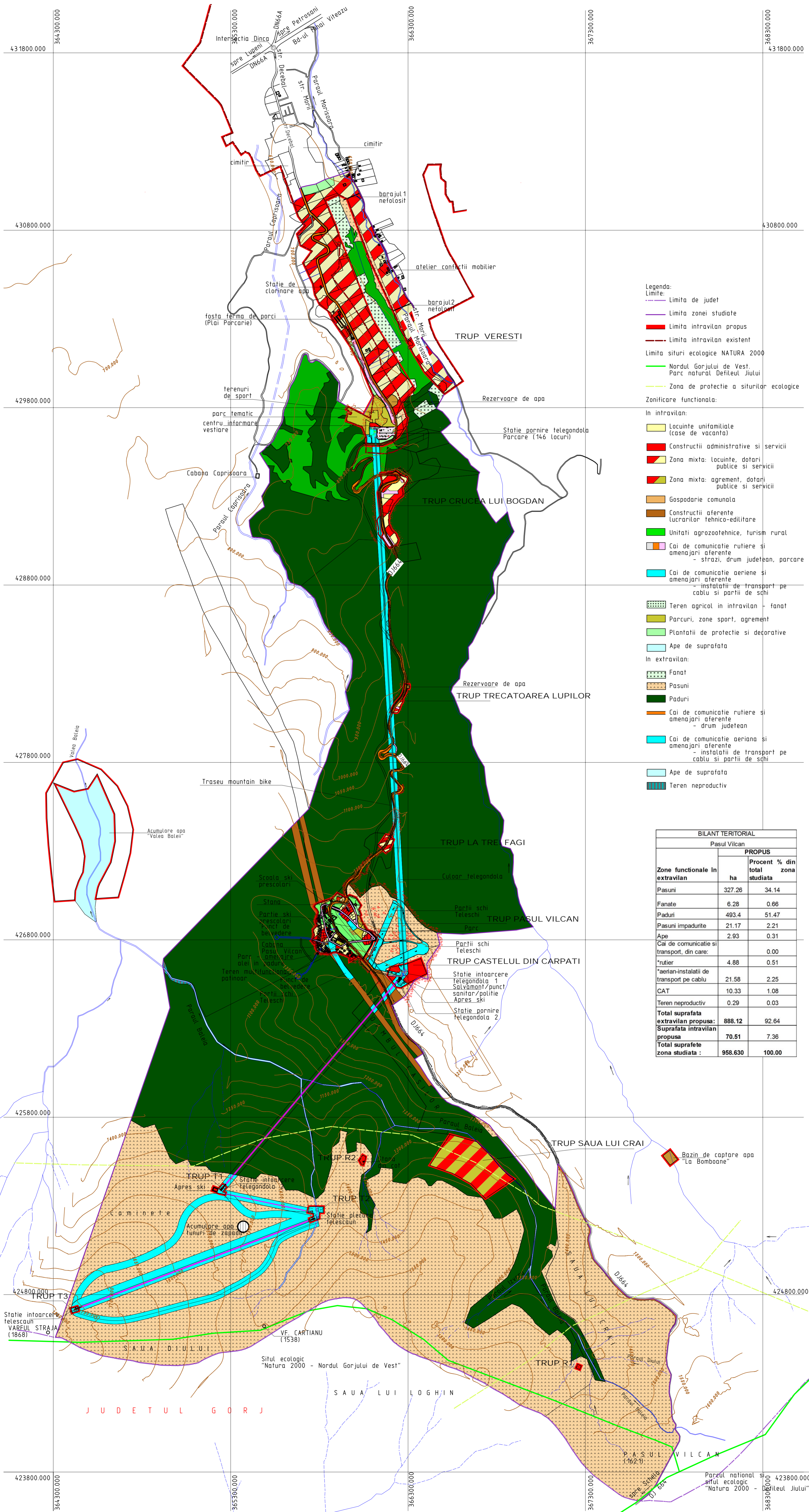

Teren rezervat exclusiv pentru:
- refugii

Organizarea circulatiilor. Reglementari:

Refugiile vor fi accesibile
cu snow-mobile sau ATV-uri

CAD SOFTWARE NEMETSCHek ALLPLAN A3-297x420

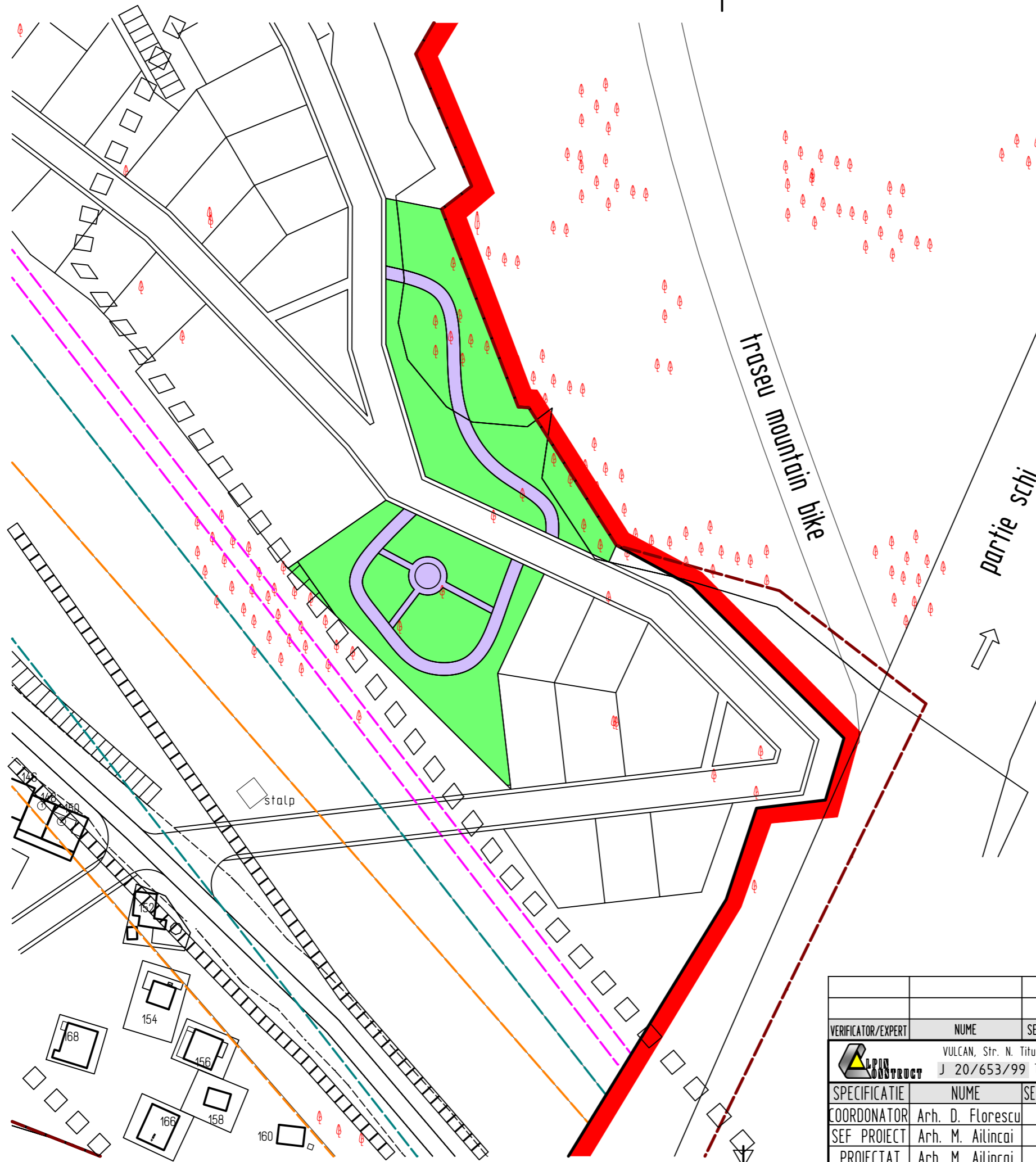

VERIFICATOR/EXPERT	NUME	SEMNATURA	CERINTA	REFERAT / EXPERTIZA NR. / DATA	
	VULCAN, Str. N. Titulescu, nr. 20, Bl. A53 J 20/653/99 Tel. /Fax 0254/570973			Beneficiar:	Primaria Municipiului Vulcan
				Proiect nr.	A420
SPECIFICATIE	NUME	SEMNATURA	Scara:	Titlu proiect:	PLAN URBANISTIC ZONAL
COORDONATOR	Arh. D. Florescu		1:2000		ZONA TURISTICA PASUL VILCAN
SEF PROIECT	Arh. M. Ailincai		Data:	Titlu plansa:	REGLEMENTARI URBANISTICE ORGANIZAREA CIRCULATIILOR
PROIECTAT	Arh. M. Ailincai		MAI 2011		Trup REFUGIUL 1. Trup REFUGIUL 2
					Faza: P.U.Z.
					Plansa nr. 3-2.8



- Legenda:**
- Limite:**
- - - - - Limita de judet
 - - - - - Limita zonei studiate
 - - - - - Limita intravilan propus
 - - - - - Limita intravilan existent
- Limita situri ecologice NATURA 2000**
- - - - - Nordul Gorjului de Vest, Parc natural Defileul Jiului
 - - - - - Zona de protectie a siturilor ecologice
- Zonificare functionala:**
- In intravilan:**
- - - - - Locuinte unifamiliale (case de vacanta)
 - - - - - Constructii administrative si servicii
 - - - - - Zona mixta: locuinte, datari publice si servicii
 - - - - - Zona mixta: agrement, datari publice si servicii
 - - - - - Gospodarie comuna
 - - - - - Constructii aferente lucrarilor tehnico-edilitare
 - - - - - Unitati agrozootehnice, turism rural
 - - - - - Cai de comunicatie rutiere si amenajari aferente - strazi, drum judetean, parcare
 - - - - - Cai de comunicatie aeriene si amenajari aferente - instalatii de transport pe cablu si partii de schi
 - - - - - Teren agricol in intravilan - fanat
 - - - - - Parcuri, zone sport, agrement
 - - - - - Plantatii de protectie si decorative
 - - - - - Ape de suprafata
- In extravilan:**
- - - - - Fanat
 - - - - - Pasuni
 - - - - - Paduri
 - - - - - Cai de comunicatie rutiere si amenajari aferente - drum judetean
 - - - - - Cai de comunicatie aeriene si amenajari aferente - instalatii de transport pe cablu si partii de schi
 - - - - - Ape de suprafata
 - - - - - Teren neproductiv

BILANT TERITORIAL		
Pasul Vilcan		
Zone functionale in extravilan	PROPOS	
	ha	Procent % din total zona studiate
Pasuni	327,26	34,14
Fanate	6,28	0,66
Paduri	493,4	51,47
Pasuni impadurite	21,17	2,21
Ape	2,93	0,31
Cai de comunicatie si transport, din care:		0,00
*rutier	4,88	0,51
*aerian-instalatii de transport pe cablu	21,58	2,25
CAT	10,33	1,08
Teren neproductiv	0,29	0,03
Total suprafata extravilan propusa:	888,12	92,64
Suprafata intravilan propusa	70,51	7,36
Total suprafate zona studiate :	958,630	100,00

VERIFICATOR/EXPERT	NUME	SEMNTURA	CEZINTA	REFERAT / EXPERTIZA NR. / DATA	PROIECT nr. A4.20
SPECIFICATIE	NUME	SEMNTURA	SCARA	DATA PROIECT	Faza: P.U.Z.
COORDONATOR	Arh. D. FLORESCU		1:10000	DATA PLANOS	Planos nr. 3-1.1
SEF PROIECT	Arh. M. AILINCAI		DATA	REGLEMENTARI URBANISTICE, ZONIFICARE FUNCTIONALA	
PROIECTAT	Arh. M. AILINCAI		MAI 2011		



- LIMITE**
- Limita intravilan propus
 - Limita intravilan existent
 - Limita sit arheologic
 - Zona de protectie sit arheologic - 50m

- ZONIFICARE FUNCTIONALA**
- Alei pietonale
 - Zona verde amenajata cu pastrarea vegetatiei inalte existent

BILANT TERITORIAL	EXISTENT PROPUS	
	mp	mp
Alei pietonale	-	605.15
Zona verde	-	3152.85
Pasune	3758.00	-
TOTAL	3758.00	37.58.00

CAD SOFTWARE NEMETSCHek ALLPLAN A3-297x420

VERIFICATOR/EXPERT	NUME	SEMNATURA	CERINTA	REFERAT / EXPERTIZA NR. / DATA	
	VULCAN, Str. N. Titulescu, nr. 20, Bl. A53 J 20/653/99 Tel. /Fax 0254/570973			Beneficiar: PRIMARIA MUNICIPIULUI VULCAN	
	SPECIFICATIE NUME SEMNATURA Scara: 1:1000 COORDONATOR Arh. D. Florescu SEF PROIECT Arh. M. Ailincai PROIECTAT Arh. M. Ailincai			Titlu proiect: PLAN URBANISTIC ZONAL ZONA TURISTICA PASUL VILCAN Titlu plansa: REGLEMENTARI URBANISTICE DETALIU PARC - TRUP PASUL VILCAN	
			Data: MAI 2011	Proiect nr. A420	Faza: P.U.Z. Plansa nr. 3- 1.10

TRUP CRUCEA LUI BOGDAN



Crucea lui Bogdan		
Zone functionale în intravilan	PROPUS	
	ha	Procent % din total intravilan
Zona mixta: Dotari publice si servicii, locuinte individuale	2.97	81.82
Cai de comunicatie si transport, din care:		
*rutier	0.66	18.18
Total suprafete intravilan :	3.63	100.00

Parcare 9 locuri

Legenda:

Limite:

— Limita zonei studiate

— Limita intravilan propus

— Limita intravilan existent

Limita situri ecologice NATURA 2000

— Nordul Gorjului de Vest
Parc natural Defileul Jiului

Zonificare functionala:

In intravilan:

— Locuinte unifamiliale
(case de vacanta)

— Constructii administrative si servicii

— Zona mixta: locuinte, dotari publice si servicii

— Gospodarie comunală

— Constructii aferente lucrarilor tehnico-edilitare

— Unitati agrozootehnice

— Cai de comunicatie rutiere si amenajari aferente
- strazi, drum judetean, parcare

— Cai de comunicatie aeriene si amenajari aferente
- instalatii de transport pe cablu si partii de schi

— Parcuri, zone sport, agrement

— Plantatii de protectie si decorative

— Ape de suprafata

— Trasee pietonale si de biciclete

Traseu mountain bike

Parcare 10 locuri

Parcare 27 locuri

429000.000

Traseu telegondola 1

ZONE DE PROTECTIE

RETELE TEHNICO-EDILITARE

Retea electrica LEA 220kV - 22m din ax

Magistrala gaze inalta presiune - 25m din ax

Magistrala de fibra optica - 2m din ax

SANITARA

Cimitir - 50m

Rampa de gunoi - 1000m (pana in 2016)

Malurile paraului Morisoara - 5m

FATA DE SITURI NATURALE SI CONSTRUIE

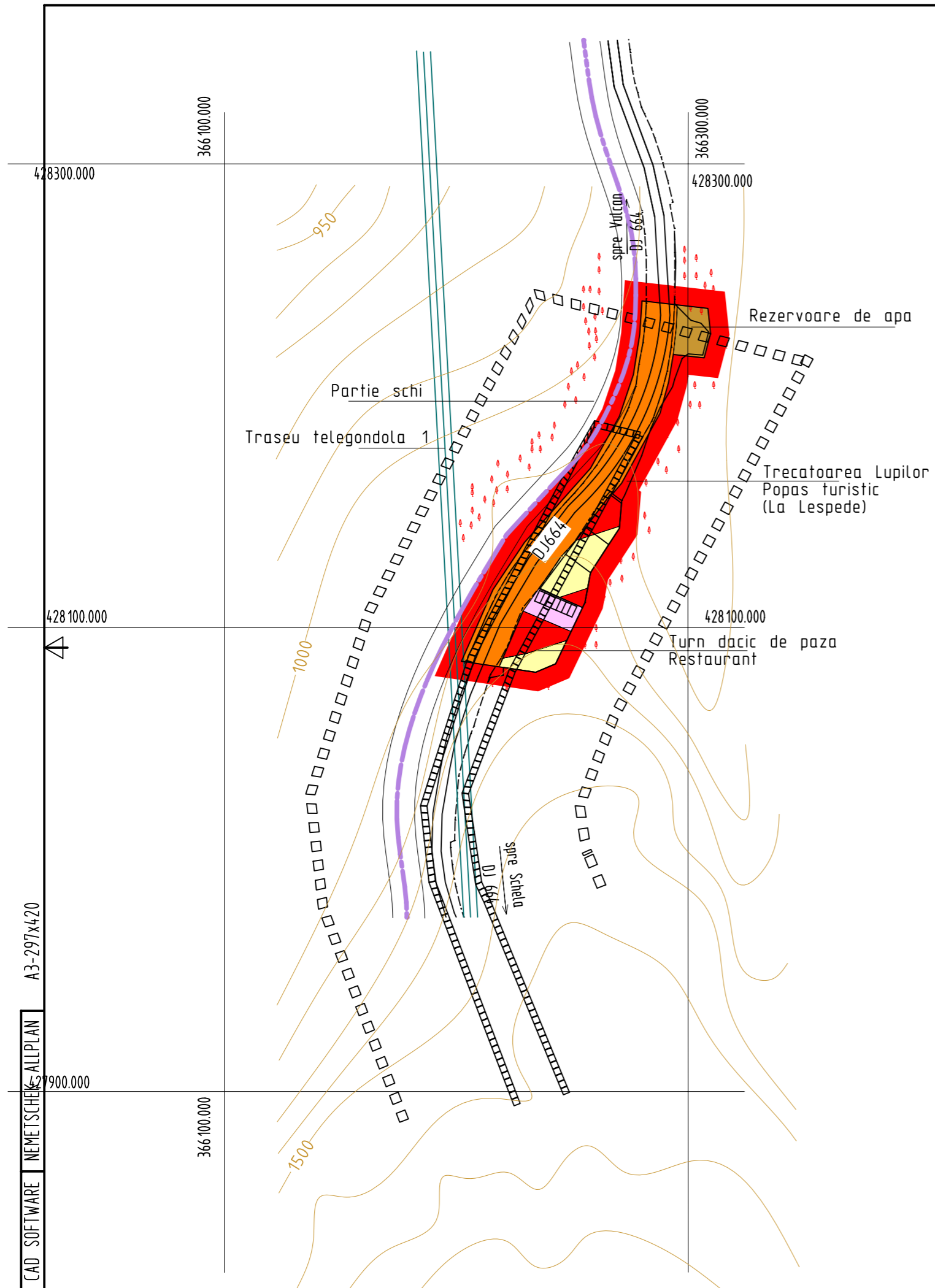

Situri arheologice - 50m

Situri ecologice NATURA 2000 - 1000m

VERIFICATOR/EXPERT	NUME	SEMNTURA	CERINTA	REFERAT / EXPERTIZA NR. / DATA
				Beneficiar: PRIMARIA MUNICIPIULUI VULCAN
VULCAN, Str. N. Titulescu, nr. 20, Bl. A53 J 20/653/99 Tel. /Fax 0254/570973				Proiect nr. A420
SPECIFICATIE	NUME	SEMNTURA	Scara:	Titlu proiect: PLAN URBANISTIC ZONAL
COORDONATOR	Arh. D. Florescu		1:2000	ZONA TURISTICA PASUL VILCAN
SEF PROIECT	Arh. M. Ailincai		Data:	Faza: P.U.Z.
PROIECTAT	Arh. M. Ailincai		MAI 2011	Titlu plansa: REGLEMENTARI URBANISTICE. ZONIFICARE FUNCTIONALA
				Plansa nr. 3-1.3
				Trup CRUCEA LUI BOGDAN

A3-297x420

CAD SOFTWARE NEMETSCHek ALLPLAN



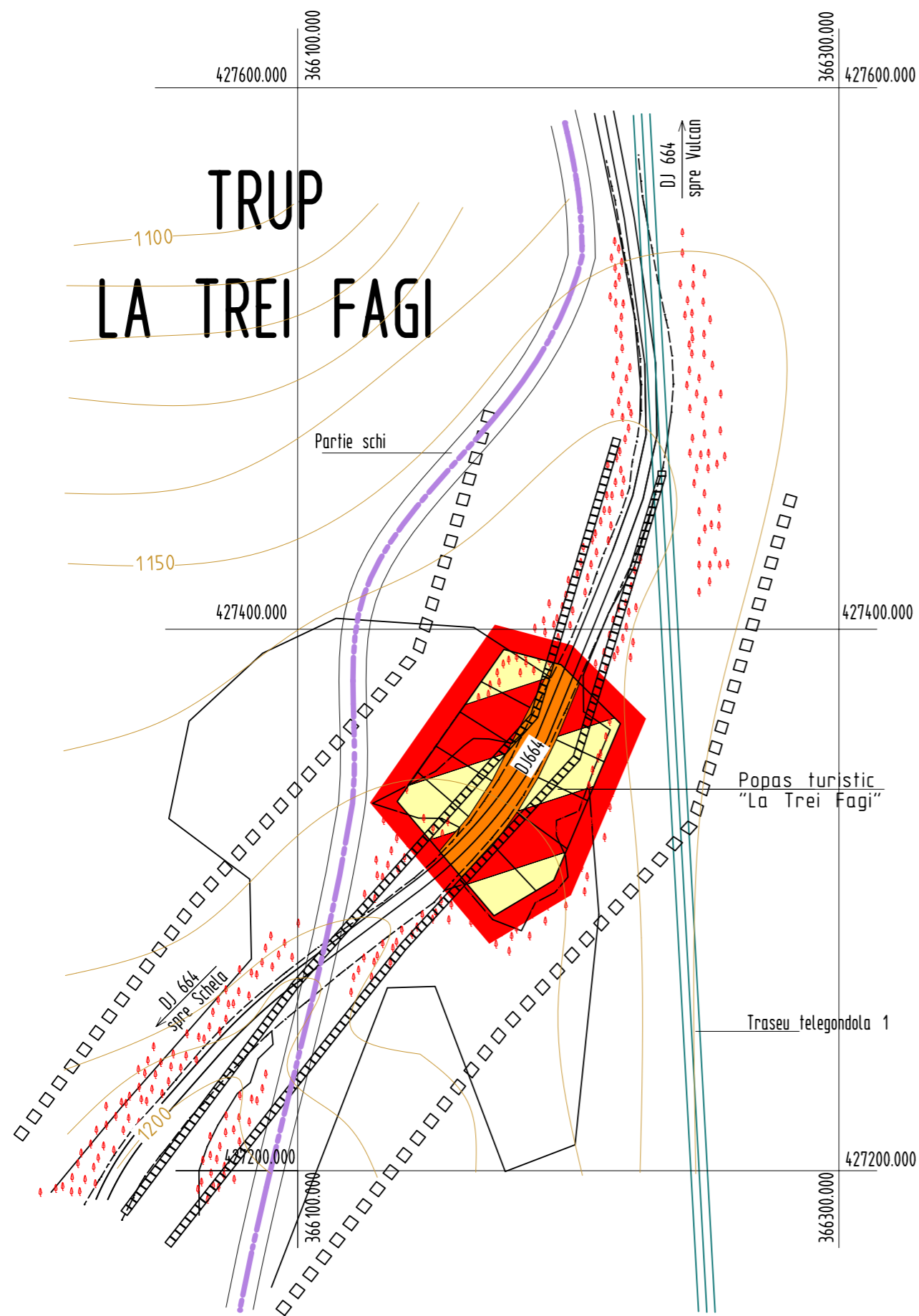
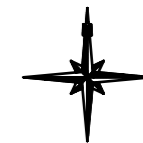
- ZONE DE PROTECTIE**
- RETELE TEHNICO-EDILITARE
 - Retea electrica LEA 220kV - 22m din ax
 - Magistrala gaze inalta presiune - 25m din ax
 - Magistrala de fibra optica - 2m din ax
 - SANITARA
 - Cimitir - 50m
 - Rampa de gunoi - 1000m (pana in 2016)
 - Malurile paraului Morisoara - 5m
 - FATA DE SITURI NATURALE SI CONSTRUITE
 - Situri arheologice - 50m
 - Situri ecologice NATURA 2000 - 1000m

- Legenda:**
- Limite:**
- Limita zonei studiate
 - Limita intravilan propus
 - Limita intravilan existent
 - Limita situri ecologice NATURA 2000
 - Nordul Gorjului de Vest Parc natural Defileul Jiului
- Zonificare functionala:**
- In intravilan:**
- Locuinte unifamiliale (case de vacanta)
 - Constructii administrative si servicii
 - Zona mixta: locuinte, dotari publice si servicii
 - Gospodarie comunală
 - Constructii aferente lucrarilor tehnico-edilitare
 - Unitati agrozootehnice
 - Cai de comunicatie rutiere si amenajari aferente - strazi, drum judetean, parcare
 - Cai de comunicatie aeriene si amenajari aferente - instalatii de transport pe cablu si partii de schi
 - Parcuri, zone sport, agrement
 - Plantatii de protectie si decorative
 - Ape de suprafata

BILANT TERITORIAL		
Trecatoarea Lupilor (La Lespede)		
Zone functionale în intravilan	PROPUS	
	ha	Procent % din total intravilan
Zona mixta: Dotari publice si servicii, locuinte individuale	0.2	43.48
Gospodarie comunală	0.035	7.61
Cai de comunicatie si transport, din care:		
*rutier	0.22	47.83
*aerian-instalatii de transp	0.005	1.09
Total suprafete intravilan:	0.46	100.00

VERIFICATOR/EXPERT	NUME	SEMNATURA	CERINTA	Trasee REPERTE/EXPERTEZA DE DATE
				Beneficiar:
VULCAN, Str. N. Titulescu, nr. 20, Bl. A53 J 20/653/99 Tel. /Fax 0254/570973				PRIMARIA MUNICIPIULUI VULCAN
SPECIFICATIE	NUME	SEMNATURA	Scara:	Titlu proiect:
COORDONATOR	Arh. D. Florescu		1:2000	PLANUL URBANISTIC ZONAL
SEF PROIECT	Arh. M. Ailincai		Data:	ZONA TURISTICA PASUL VILCAN
PROIECTAT	Arh. M. Ailincai		MAI 2011	REGLEMENTARI URBANISTICE, ZONIFICARE FUNCTIONALA
				Trup TRECATOAREA LUPILOR
				Faza: P.U.Z.
				Plansa nr. 3-1.4

CAD SOFTWARE NEMETSCHKE ALLPLAN A3-297x420



ZONE DE PROTECTIE

- RETELE TEHNICO-EDILITARE**
 Retea electrica LEA 220kV - 22m din ax
 Magistrala gaze inalta presiune - 25m din ax
 Magistrala de fibra optica - 2m din ax
- SANITARA**
 Cimitir - 50m
 Rampa de gunoi - 1000m (pana in 2016)
 Malurile paraului Morisoara - 5m
- FATA DE SITURI NATURALE SI CONSTRUITE**
 Situri arheologice - 50m
 Situri ecologice NATURA 2000 - 1000m

Legenda:
 Limite:


- Limita zonei studiate
- Limita intravilan propus
- Limita intravilan existent
- Limita situri ecologice NATURA 2000
- Nordul Gorjului de Vest
Parc natural Defileul Jiului

Zonificare functionala:

- In intravilan:**
- Locuinte unifamiliale (case de vacanta)
 - Constructii administrative si servicii
 - Zona mixta: locuinte, dotari publice si servicii
 - Gospodarie comuna
 - Constructii aferente lucrarilor tehnico-edilitare
 - Unitati agrozootehnice
 - Cai de comunicatie rutiere si amenajari aferente - strazi, drum judetean, parcare
 - Cai de comunicatie aeriene si amenajari aferente - instalatii de transport pe cablu si partii de schi
 - Parcuri, zone sport, agrement
 - Plantatii de protectie si decorative
 - Ape de suprafata

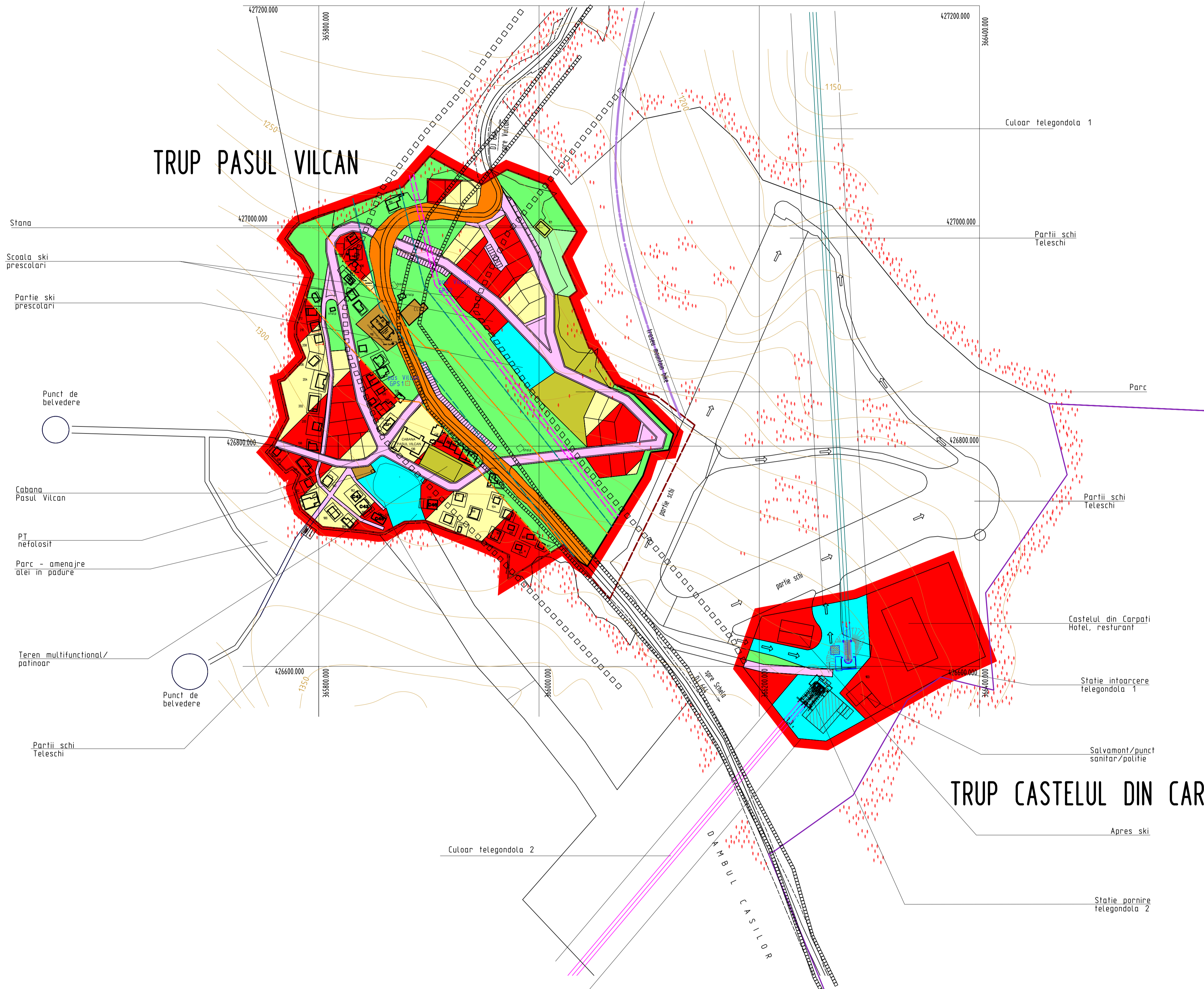
BILANT TERITORIAL		
La Trei Fagi		
Zone functionale în intravilan	PROPUS	
	ha	Procent % din
Zona mixta: Dotari publice si servicii, locuinte individuale	0.37	80.43
Cai de comunicatie si transport, din care:		
*rutier	0.09	19.57
Total suprafete intravilan:	0.46	100.00

				Trasee pietonale si de biciclete	
VERIFICATOR/EXPERT	NUME	SEMNATURA	CERINTA	REFERAT / EXPERTIZA NR. / DATA	
VULCAN, Str. N. Titulescu, nr. 20, Bl. A53 J 20/653/99 Tel. /Fax 0254/570973				Beneficiar: PRIMARIA MUNICIPIULUI VULCAN	
SPECIFICATIE Nume SEMNATURA Scara: 1:2000				Titlu proiect: PLAN URBANISTIC ZONAL	
COORDONATOR Arh. D. Florescu				ZONA TURISTICA PASUL VILCAN	
SEF PROIECT Arh. M. Ailincai				Titlu plansa: REGLEMENTARI URBANISTICE, ZONIFICARE FUNCTIONALA	
PROIECTAT Arh. M. Ailincai				Trup LA TREI FAGI	
				Data: MAI 2011	
				Proiect nr. A420	
				Faza: P.U.Z.	
				Plansa nr. 3-1.5	



TRUP PASUL VILCAN

TRUP CASTELUL DIN CARPATI

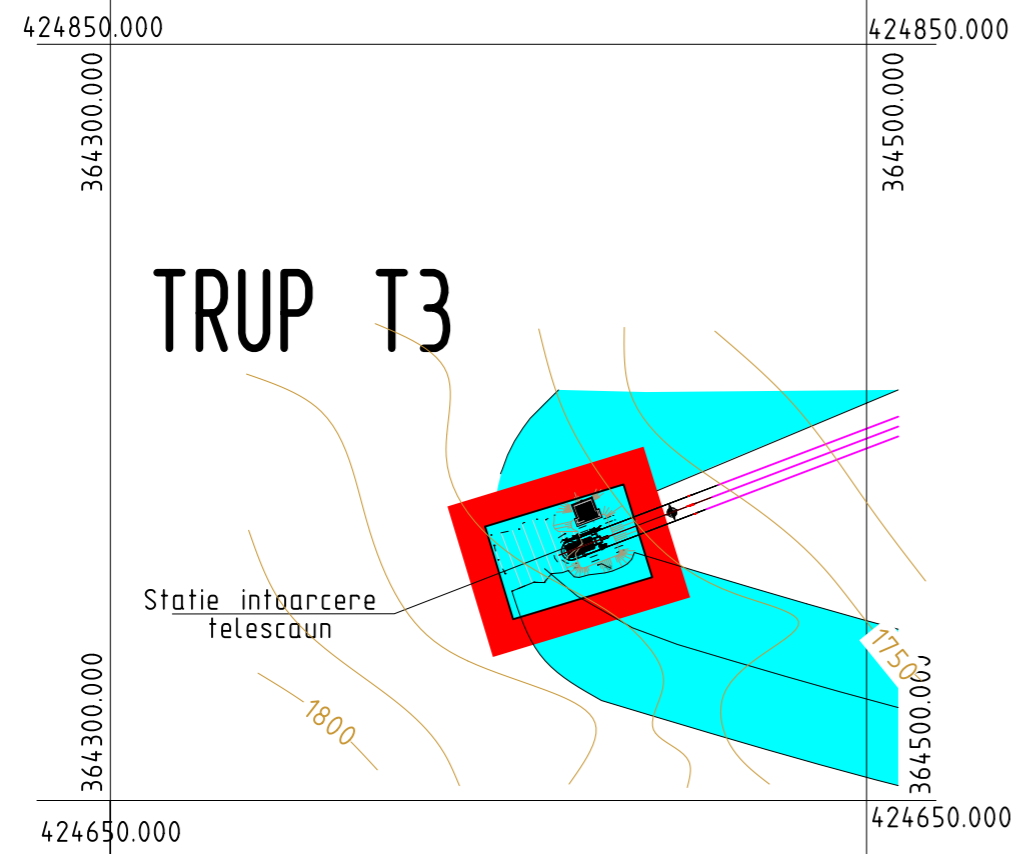

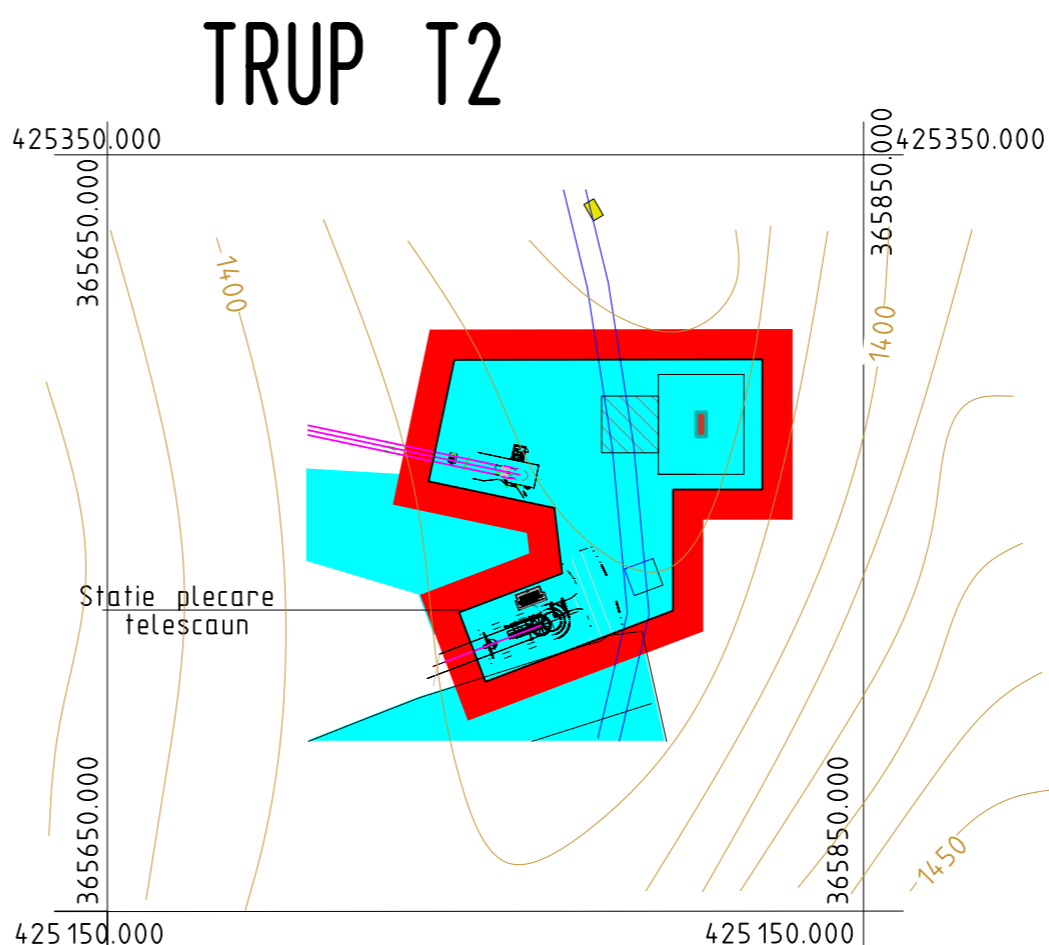
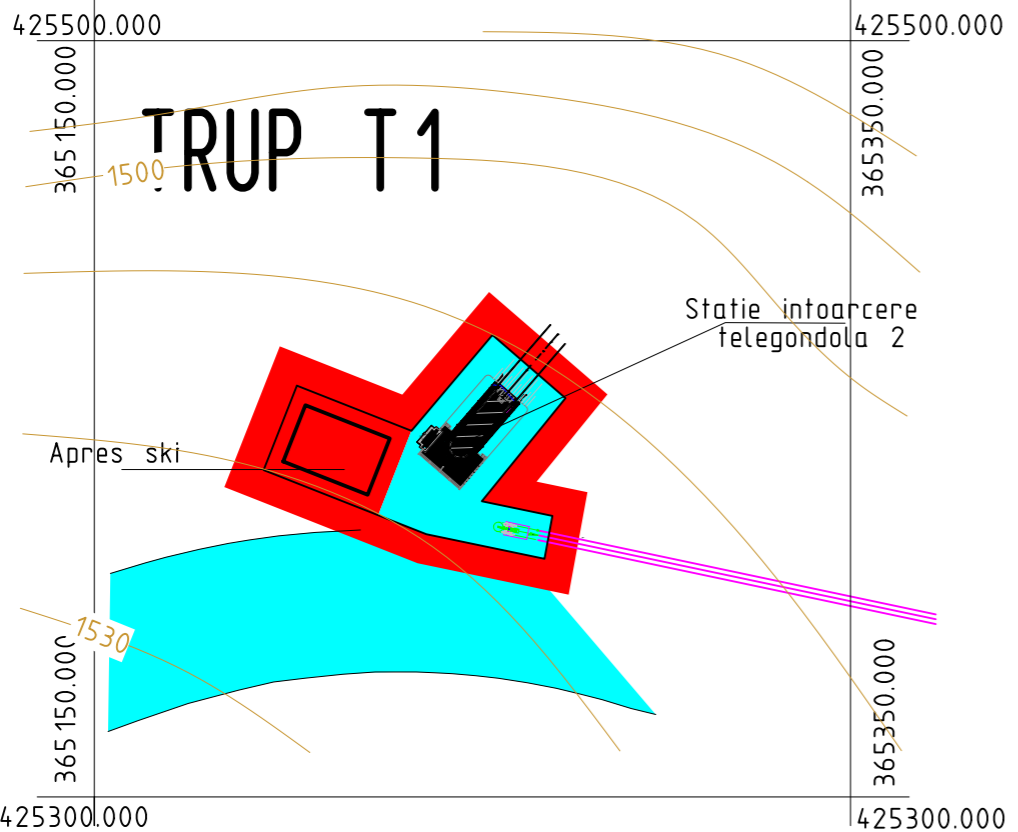


- Legenda:**
- Limite:**
- Limita zonei studiate
 - Limita intravilan propus
 - Limita intravilan existent
- Limite situri ecologice NATURA 2000
- Nordul Gorjului de Vest
 - Parc natural Defileul Jiului
- Zonificare functionala:**
- In intravilan:**
- Locuinte unifamiliale (case de vacanta)
 - Constructii administrative si servicii
 - Zona mixta: locuinte, dotari publice si servicii
 - Gospodarie comuna
 - Constructii aferente lucrarilor tehnico-edilitare
 - Unitati agrozootehnice
 - Cai de comunicatie rutiere si amenajari aferente - strazi, drum judetean, parcare
 - Cai de comunicatie aeriene si amenajari aferente - instalatii de transport pe cablu si partii de schi
 - Parcuri, zone sport, agrement
 - Plantatii de protectie si decorative
 - Ape de suprafata
 - Trasee pietonale si de biciclete

BILANT TERITORIAL		
Castelul din Carpati		
Zone functionale in intravilan	PROPUS	
	ha	Procent % din total intravilan
Instituii publice si servicii	1.26	61.17
Plantatii de protectie si decorative	0.03	1.46
Cai de comunicatie si transport, din care:		
*rutier	0.05	2.43
*aerian-instalatii de transport pe cablu	0.72	34.95
Total suprafete intravilan:	2.06	100.00

BILANT TERITORIAL		
Zona Cabana Pasul Vilcan		
Zone functionale in intravilan	PROPUS	
	ha	Procent % din total intravilan
Zona mixta: Dotari publice si servicii, locuinte individuale	3.09	34.49
Zona agrozootehnica	0.02	0.22
Rețele tehnico-edilitare	0.14	1.56
Zona de parc, agrement	0.34	3.79
Plantatii de protectie si decorative	3.06	34.15
Cai de comunicatie si transport, din care:		
*rutier	1.93	21.54
*aerian-instalatii de transport pe cablu	0.38	4.24
Total suprafete intravilan:	8.96	100.00

VERIFICATOR/EXPERT	NUME	SEMNTURA	CERINTA	REFERAT / EXPERTIZA NR. / DATA
	VULCAN, Str. N. Titulescu, nr. 20, Bl. A53 J. 20/653/99 Tel. /fax 0254/570973			Beneficiar: PRIMARIA MUNICIPIULUI VILCAN Titlu proiect: PLAN URBANISTIC ZONAL ZONA TURISTICA PASUL VILCAN
SPECIFICATIE	NUME	SEMNTURA	Scara	Faza
COORDONATOR	Arch. D. FLORESCU		1:2000	P.U.Z.
SEF PROIECT	Arch. M. AILINEI			Plan nr. 3-1.6
PROIECTAT	Arch. M. AILINEI		DATA: MAI 2011	REGLEMENTARI URBANISTICE, ZONIFICARE FUNCTIONALA TRUP PASUL VILCAN, TRUP CASTELUL DIN CARPATI



- Legenda:**
- Limite:**
- Limita zonei studiate
 - Limita intravilan propus
- Zonificare functionala:**
- Constructii administrative si servicii
 - Cai de comunicatie aeriene si amenajari aferente - instalatii de transport pe cablu si partii de schi
 - Ape de suprafata

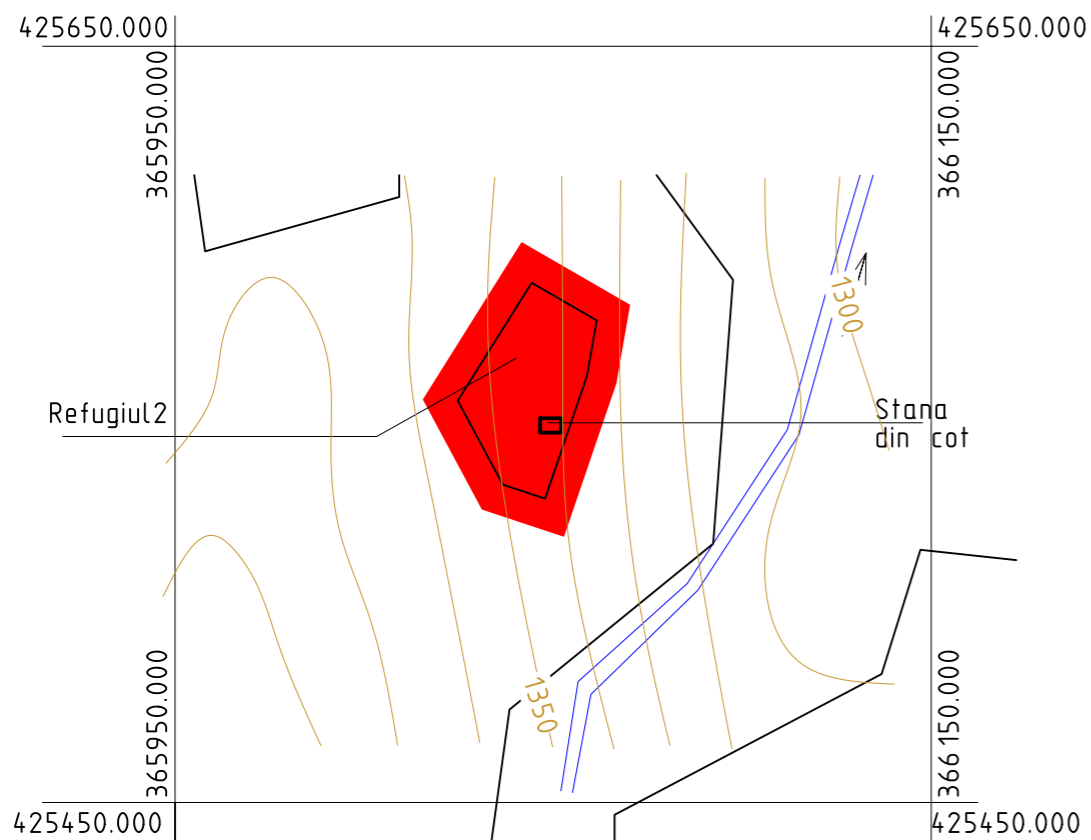
BILANT TERITORIAL		
Instalatii de transport pe cablu		
Zone functionale în intravilan	PROPUS	
	ha	Procent % din total intravilan
Instituti publice si servicii	0.07	8.86
Cai de comunicatie si transport, din care:		
*aerian-instalatii de transport pe cablu	0.72	91.14
Total suprafete intravilan:	0.79	100.00

NOTA: Trupurile intravilan se afla in zona de protectie a siturilor ecologice NATURA 2000

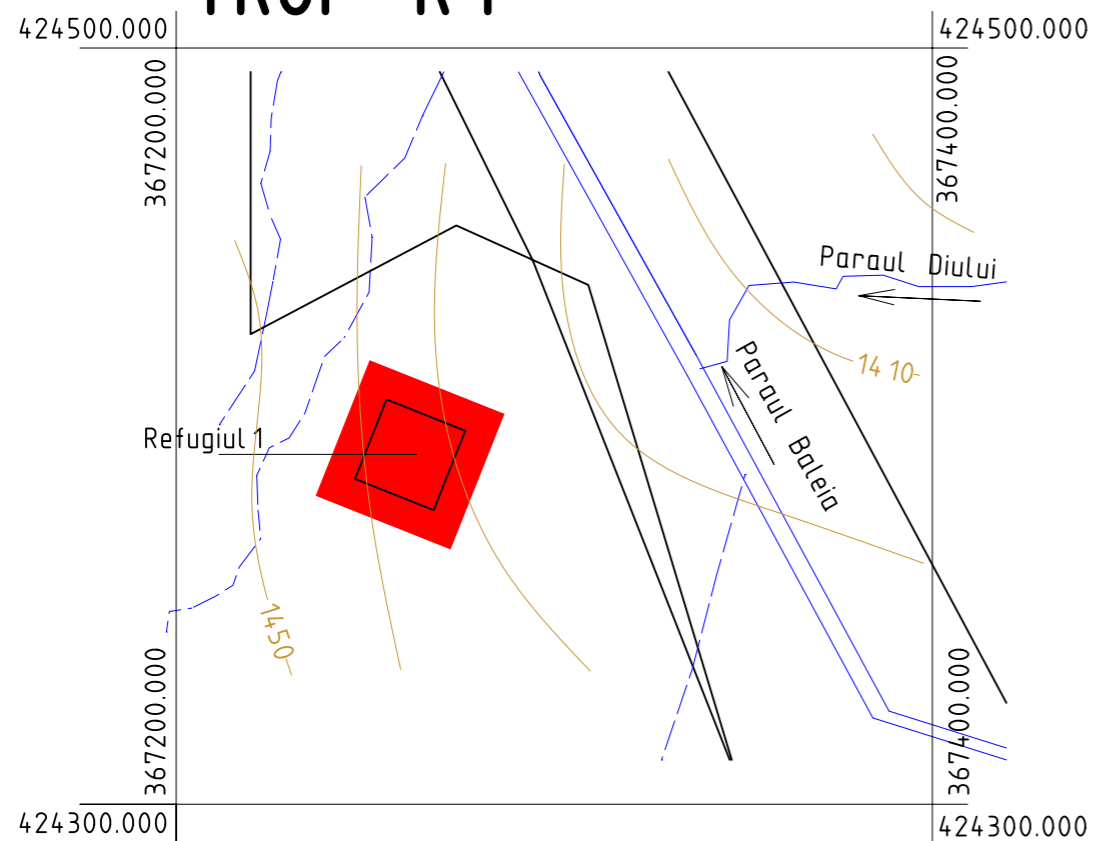
VERIFICATOR/EXPERT	NUME	SEMNATURA	CERINTA	REFERAT / EXPERTIZA NR. / DATA	
VULCAN, Str. N. Titulescu, nr. 20, Bl. A53 J 20/653/99 Tel. /Fax 0254/570973				Beneficiar:	
				PRIMARIA MUNICIPIULUI VULCAN	
SPECIFICATIE				Titlu proiect:	
COORDONATOR Arh. D. Florescu				PLAN URBANISTIC ZONAL	
SEF PROIECT Arh. M. Ailincai				ZONA TURISTICA PASUL VILCAN	
PROIECTAT Arh. M. Ailincai				Titlu plansa:	
				REGLEMENTARI URBANISTICE, ZONIFICARE FUNCTIONALA	
				Trupuri INSTALATII DE TRANSPORT PE CABLU	
				Plansa nr.	
				3- 1.7	

CAD SOFTWARE NEMETSCHKEK ALLPLAN A3-297x420

TRUP R2



TRUP R1



Legenda:

Limite:

— Limite zonei studiate

■ Limite intravilan propus

Zonificare functionala:

■ Constructii administrative si servicii
 ■ Cai de comunicatie aeriene si amenajari aferente - instalatii de transport pe cablu si partii de schi

— Ape de suprafata

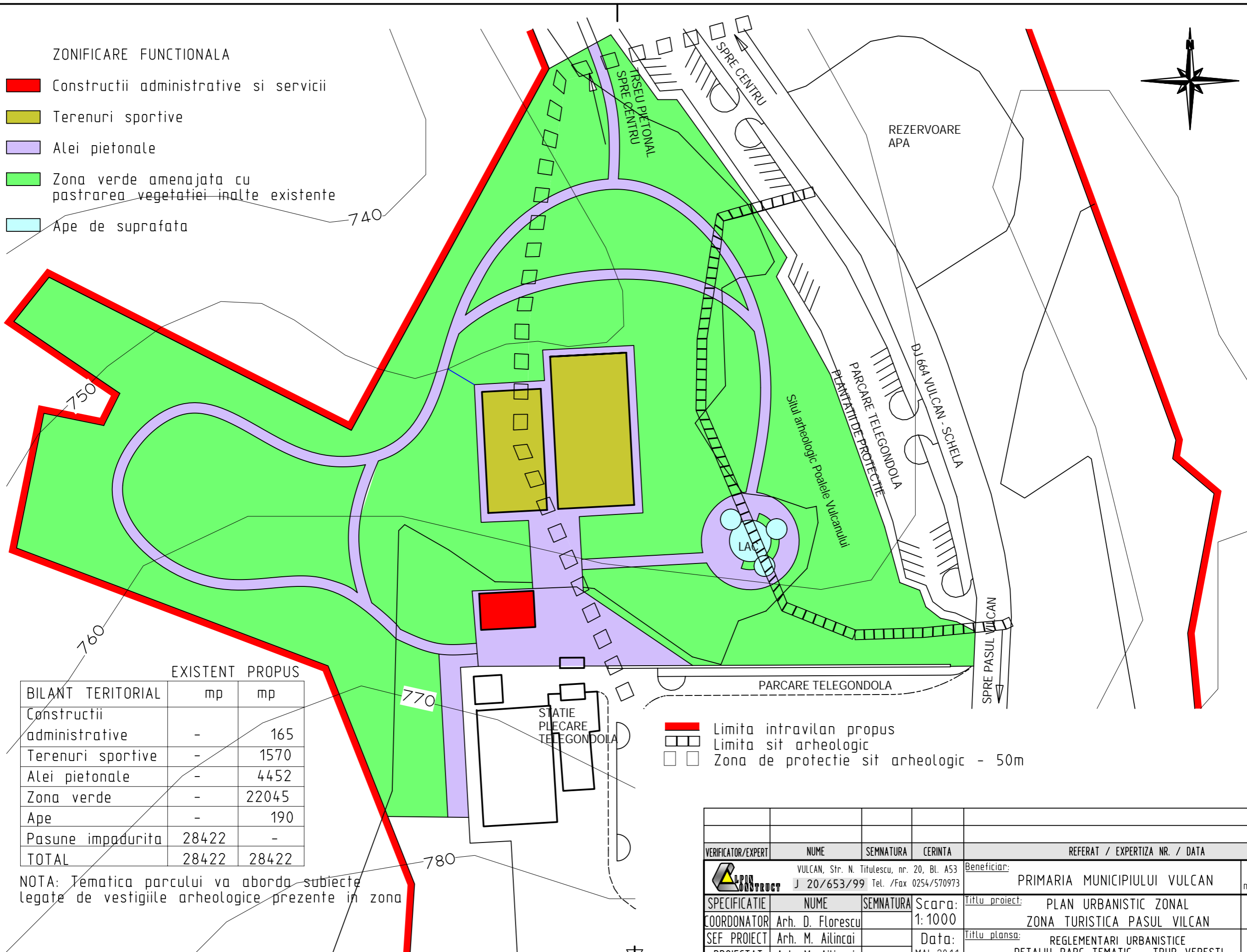

NOTA: Trupurile intravilan se afla in zona de protectie a siturilor ecologice NATURA 2000

BILANT TERITORIAL		
Refugii		
Zone functionale in intravilan	PROBUS	
	ha	Procent % din total intravilan
Instituti publice si servicii	0.17	100.00
Total suprafete intravilan:	0.17	100.00

VERIFICATOR/EXPERT	NUME	SEMNATURA	CERINTA	REFERAT / EXPERTIZA NR. / DATA	
				Beneficiar:	Proiect nr. A420
	VULCAN, Str. N. Titulescu, nr. 20, Bl. A53 J 20/653/99 Tel. /Fax 0254/570973			PRIMARIA MUNICIPIULUI VULCAN	
SPECIFICATIE	NUME	SEMNATURA	Scara:	Titlu proiect:	Faza:
COORDONATOR	Arh. D. Florescu		1:2000	PLAN URBANISTIC ZONAL ZONA TURISTICA PASUL VILCAN	P.U.Z.
SEF PROIECT	Arh. M. Ailincai		Data:	Titlu plansa:	Plansa nr.
PROIECTAT	Arh. M. Ailincai		MAI 2011	REGLEMENTARI URBANISTICE. ZONIFICARE FUNCTIONALA Trup REFUGIUL 1. Trup REFUGIUL 2	3-1.8

ZONIFICARE FUNCTIONALA

- Constructii administrative si servicii
- Terenuri sportive
- Alei pietonale
- Zona verde amenajata cu pastrarea vegetatiei inalte existente
- Ape de suprafata



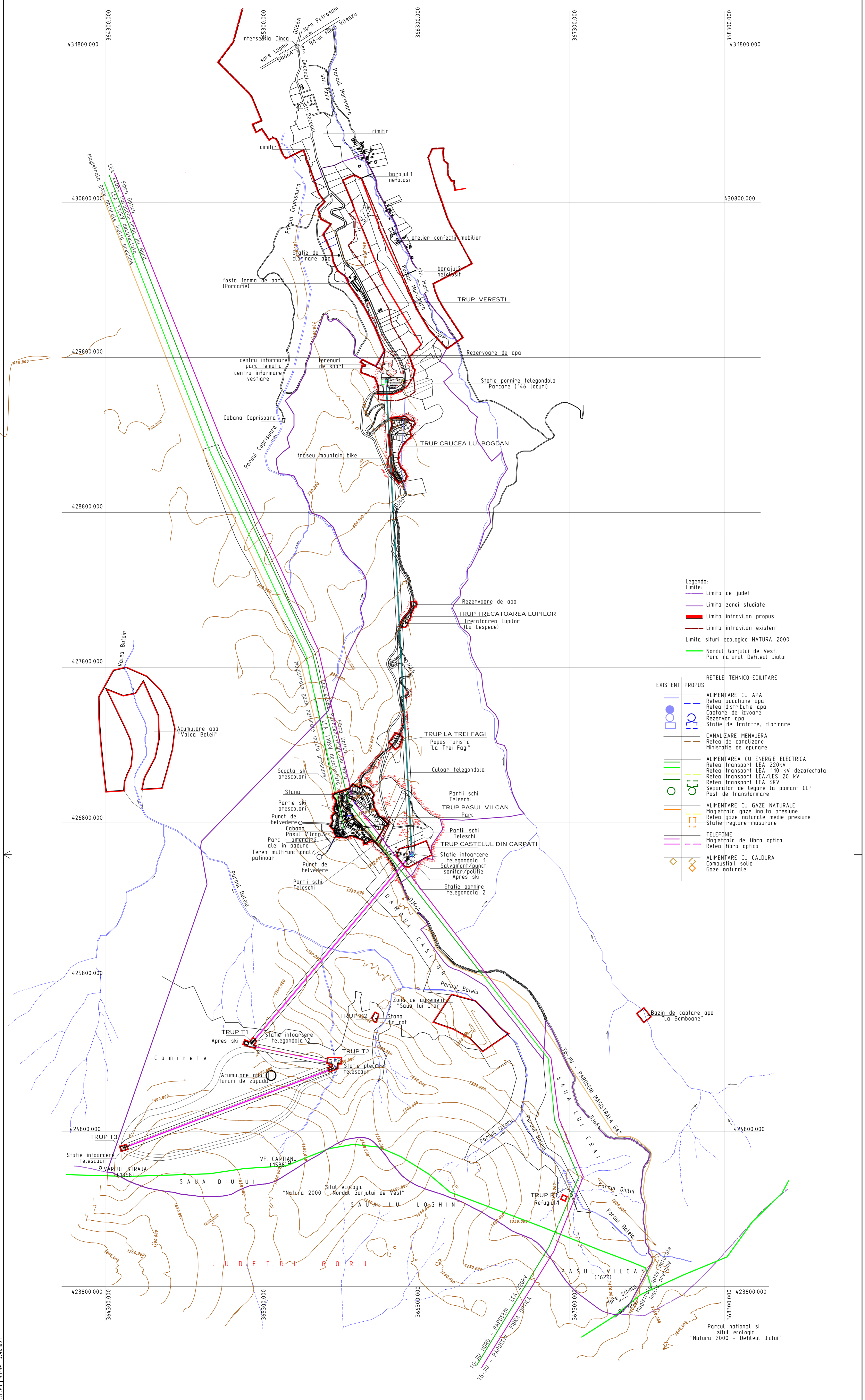
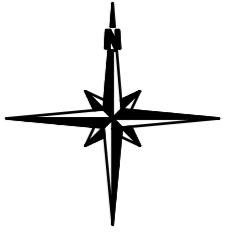
BILANT TERITORIAL	EXISTENT PROPUS	
	mp	mp
Constructii administrative	-	165
Terenuri sportive	-	1570
Alei pietonale	-	4452
Zona verde	-	22045
Ape	-	190
Pasune impadurita	28422	-
TOTAL	28422	28422

NOTA: Tematica parcului va aborda subiecte legate de vestigiile arheologice prezente in zona

- Limita intravilan propus
- Limita sit arheologic
- Zona de protectie sit arheologic - 50m

CAD SOFTWARE NEMETSCHek ALLPLAN A3-297x420

VERIFICATOR/EXPERT	NUME	SEMNATURA	CERINTA	REFERAT / EXPERTIZA NR. / DATA	
	VULCAN, Str. N. Titulescu, nr. 20, Bl. A53			Beneficiar:	Proiect nr. A420
	J 20/653/99 Tel. /Fax 0254/570973			PRIMARIA MUNICIPIULUI VULCAN	
SPECIFICATIE	NUME	SEMNATURA	Scara:	Titlu proiect:	Faza:
COORDONATOR	Arh. D. Florescu		1:1000	PLAN URBANISTIC ZONAL	P.U.Z.
SEF PROIECT	Arh. M. Ailincai		Data:	Titlu plansa:	Plansa nr.
PROIECTAT	Arh. M. Ailincai		MAI 2011	REGLEMENTARI URBANISTICE	3-1.9
				DETALIU PARC TEMATIC - TRUP VERESTI	




- Legenda:
- Limita de judet
 - Limita zonei studiate
 - Limita intravilan propus
 - Limita intravilan existent
 - Limita situri ecologice NATURA 2000
 - Nordul Garjului de Vest, Parc natural Defileul Jiului

- RETELE TEHNICO-EDILITARE
- | EXISTENT | PROPOS | RETELE TEHNICO-EDILITARE |
|----------|--------|--|
| — | — | ALIMENTARE CU APA |
| — | — | Relea aductiune apa |
| — | — | Relea distributie apa |
| — | — | Captare de izvoare |
| — | — | Rezervor apa |
| — | — | Statie de tratare, clarinare |
| — | — | CANALIZARE MENAJERA |
| — | — | Relea de canalizare |
| — | — | Ministatie de epurare |
| — | — | ALIMENTARE CU ENERGIE ELECTRICA |
| — | — | Relea transport LEA 220kV |
| — | — | Relea transport LEA 110 kV defazectata |
| — | — | Relea transport LEA/LES 20 kV |
| — | — | Relea transport LEA 6kV |
| — | — | Separator de legare la pamant CLP |
| — | — | Post de transformare |
| — | — | ALIMENTARE CU GAZE NATURALE |
| — | — | Magistrala gaze inalta presiune |
| — | — | Relea gaze naturale medie presiune |
| — | — | Statie reglare masurare |
| — | — | TELEFONE |
| — | — | Magistrala de fibra optica |
| — | — | Relea fibra optica |
| — | — | ALIMENTARE CU CALDURA |
| — | — | Combustibil solid |
| — | — | Gaze naturale |

CAD: SDF: WARE | I: MEREȘCHEA | AL: PLAN | A: 1+4+ | S: 594+051

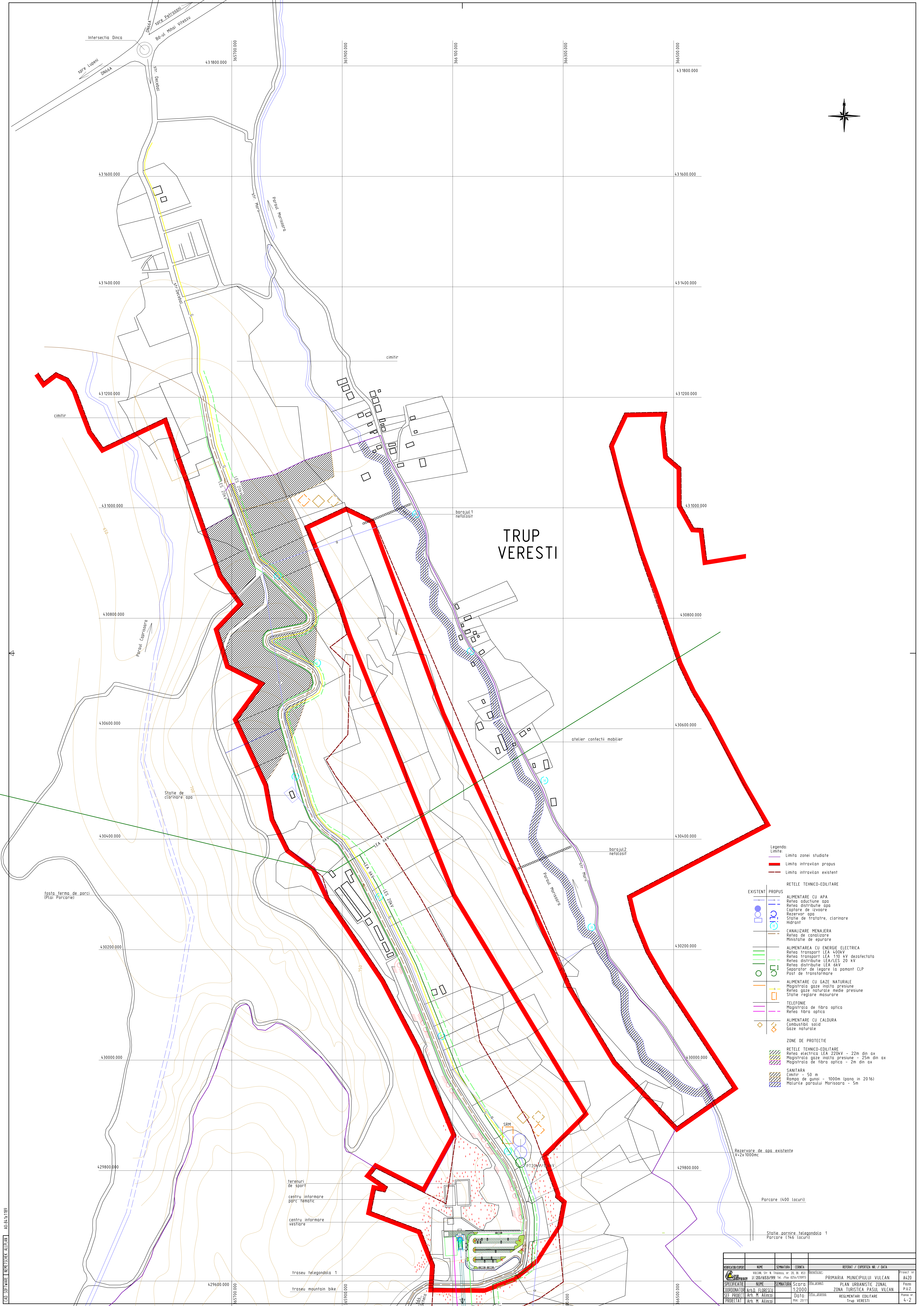
VERIFICATOR/EXPERT	NUME	SEMNTURA	CEZINTA	REFERAT / EXPERTIZA NR. / DATA	PROIECT NR.
	J. 20/653/99			Beneficiar: PRIMARIA MUNICIPIULUI VULCAN	A420
SPECIFICATIE	NUME	SEMNTURA	SCARA	TITLU DE PROIECT: PLAN URBANISTIC ZONAL	Faza: P.U.Z.
COORDONATOR	Arh. D. FLORESCU		1:10000	TITLU DE PROIECT: ZONA TURISTICA PASUL VILCAN	Planșă nr.: 4-1
SEF PROIECT	Arh. M. ARLINCAI		Data: MAI 2011	TITLU DE PROIECT: REGLEMENTARI EDILITARE	
PROIECTAT	Arh. M. ARLINCAI				



TRUP VERESTI

- Legenda:**
- Limite zonei studiate
 - Limite intravilan propus
 - Limite intravilan existent
- RETELE TEHNICO-EDILITARE**
- EXISTENT**
- ALIMENTARE CU APA
 - RETEA ADUCTIUNE APA
 - RETEA DISTRIBUTIE APA
 - CAPTARE DE IZVOARE
 - REZERVOR APA
 - STATIE DE TRATARE, CLORINARE
 - HIDRANT
- PROPUS**
- ALIMENTARE CU APA
 - RETEA ADUCTIUNE APA
 - RETEA DISTRIBUTIE APA
 - CAPTARE DE IZVOARE
 - REZERVOR APA
 - STATIE DE TRATARE, CLORINARE
 - HIDRANT
- CANALIZARE MENAJERA**
- RETEA DE CANALIZARE
 - MINISTATIE DE EPURARE
- ALIMENTAREA CU ENERGIE ELECTRICA**
- RETEA TRANSPORT LEA 400kV
 - RETEA TRANSPORT LEA 110 kV DEZAFECTATA
 - RETEA DISTRIBUTIE LEA/LES 20 kV
 - RETEA DISTRIBUTIE LEA 6kV
 - SEPARATOR DE LEGARE LA PAMANT CLP
 - POST DE TRANSFORMARE
- ALIMENTARE CU GAZE NATURALE**
- MAGISTRALA GAZE MATA PRESIUNE
 - RETEA GAZE NATURALE MEDIUM PRESIUNE
 - STATIE REGlare MASURARE
- TELEFONIE**
- MAGISTRALA DE FIBRA OPTICA
 - RETEA FIBRA OPTICA
- ALIMENTARE CU CALDURA**
- COMBUSTIBIL SOLID
 - GAZE NATURALE
- ZONE DE PROTECTIE**
- RETELE TEHNICO-EDILITARE
 - RETEA ELECTRICA LEA 220kV - 22m din ax
 - MAGISTRALA GAZE MATA PRESIUNE - 25m din ax
 - MAGISTRALA DE FIBRA OPTICA - 2m din ax
- SANITARA**
- CIMITIR - 50 m
 - RAMPA DE GURA - 1000m (pana in 20'16)
 - MATURILE PARCULUI MARISOARA - 5m

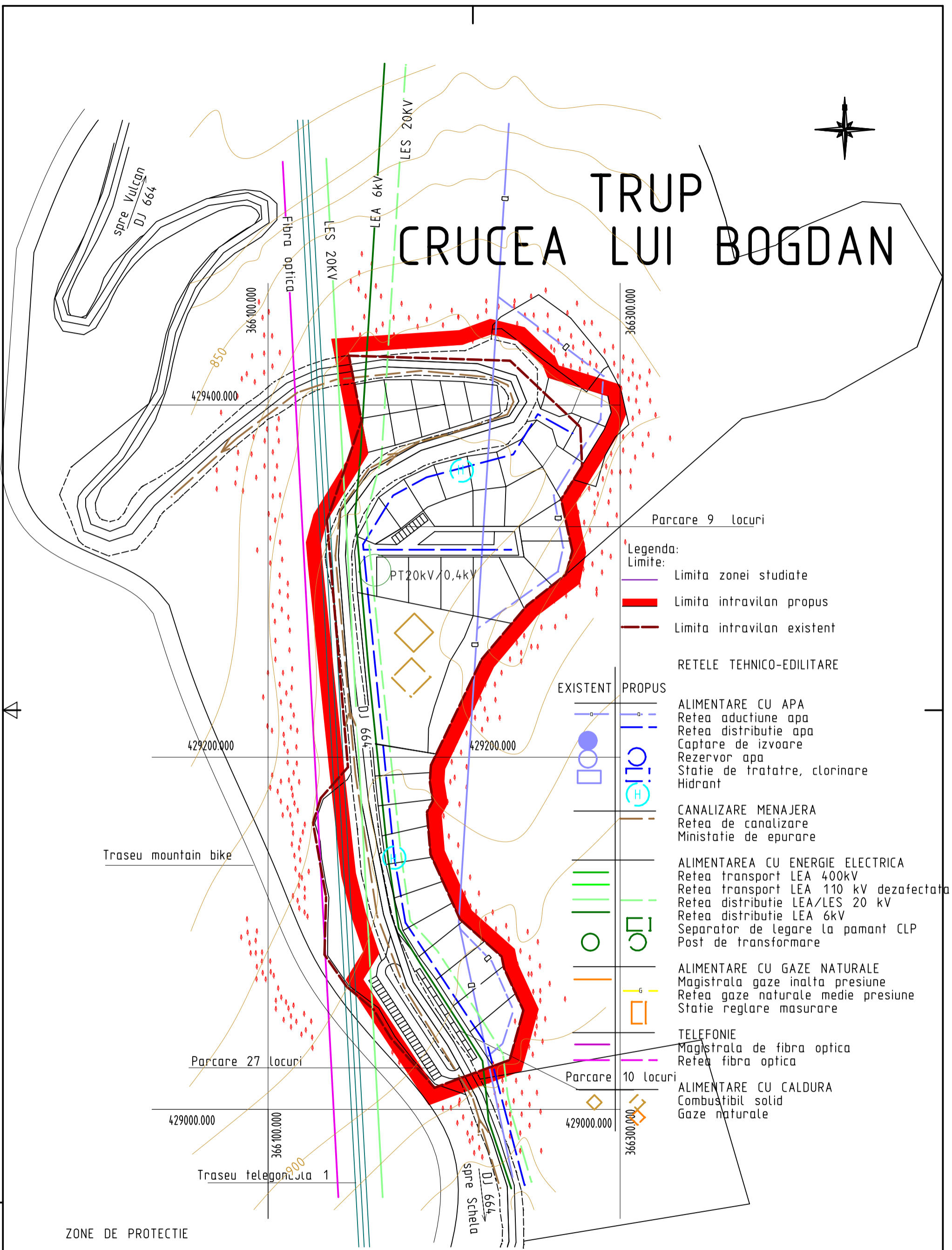
PROIECTANT	NUME	SEMNTARA	CELENITA	RETRAI / EXPERTA NR. / DATA	PROIECT DE
PROIECTANT	VULCAN, Str. N. Traian, nr. 28, Bl. A31			RETRAI / EXPERTA NR. / DATA	PROIECT DE
SPECIALITATE	J 20/653/99 Tel. Fax 0274/519193			PRIMARIA MUNICIPIULUI VULCAN	A120
PROIECTANT	Arh. FLORESCU	SCAD		PLAN URBANISTIC ZONAL	FAZA
PROIECTANT	Arh. M. ALBINO	1:2000		ZONA TURISTICA PASUL VULCAN	PLAN
PROIECTANT	Arh. M. ALBINO	1:2000		REGULAMENTARI EDILITARE	TRUP VERESTI
PROIECTANT	Arh. M. ALBINO	1:2000		TRUP VERESTI	4-2



COPII SEPARATE IN REPERE SI PLANURI ALTE



TRUP CRUCEA LUI BOGDAN



Legenda:
Limite:

- Limita zonei studiate
- Limita intravilan propus
- Limita intravilan existent

RETELE TEHNICO-EDILITARE

EXISTENT PROPUS

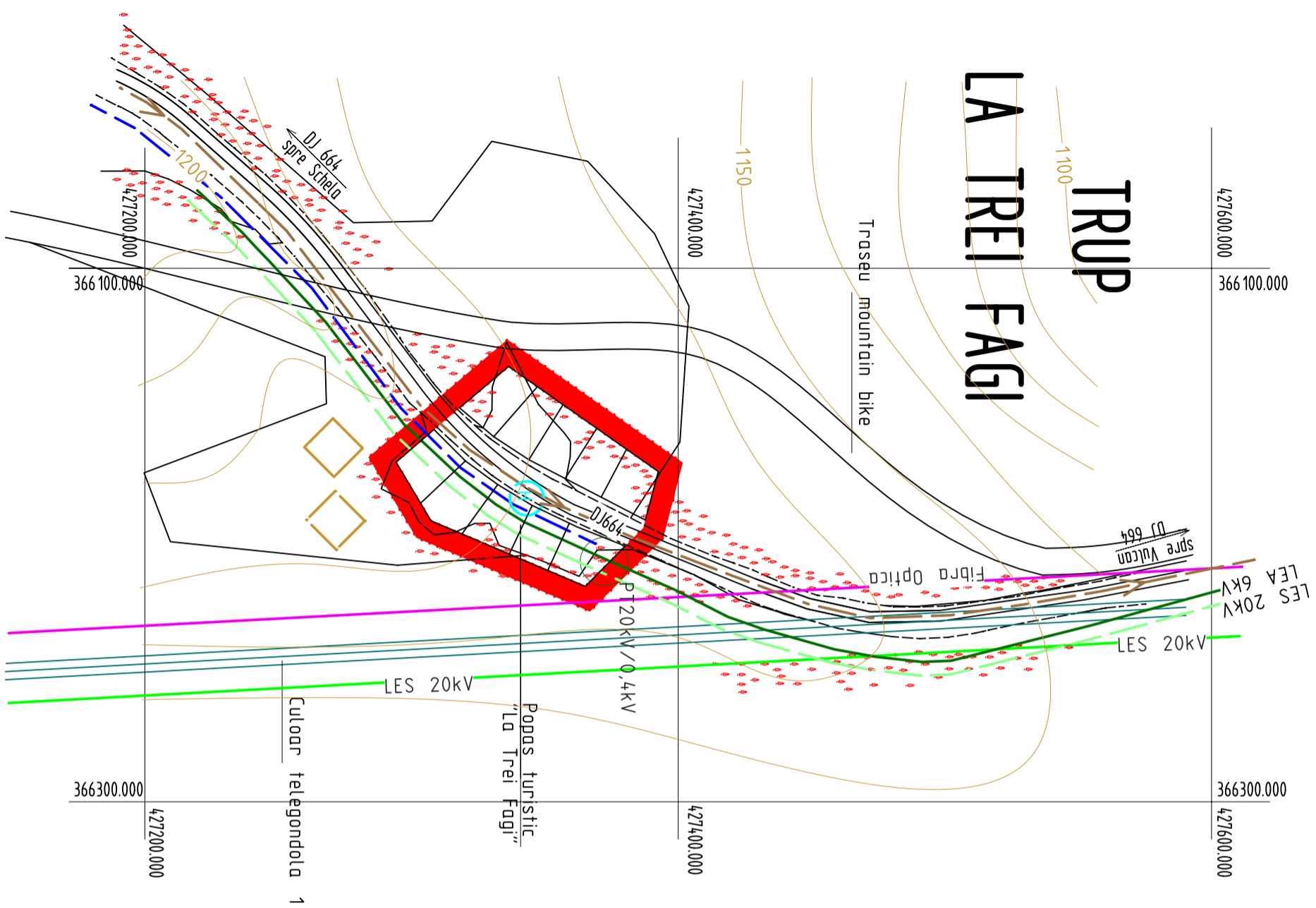
- ALIMENTARE CU APA
- Retea aductiune apa
- Retea distributie apa
- Captare de izvoare
- Rezervor apa
- Statie de tratare, clorinare
- Hidrant
- CANALIZARE MENAJERA
- Retea de canalizare
- Ministatie de epurare
- ALIMENTAREA CU ENERGIE ELECTRICA
- Retea transport LEA 400kV
- Retea transport LEA 110 kV dezafectata
- Retea distributie LEA/LES 20 kV
- Retea distributie LEA 6kV
- Separator de legare la pamant CLP
- Post de transformare
- ALIMENTARE CU GAZE NATURALE
- Magistrala gaze inalta presiune
- Retea gaze naturale medie presiune
- Statie reglare masurare
- TELEFONIE
- Magistrala de fibra optica
- Retea fibra optica
- ALIMENTARE CU CALDURA
- Combustibil solid
- Gaze naturale

ZONE DE PROTECTIE

- RETELE TEHNICO-EDILITARE
- Retea electrica LEA 220kV - 22m din ax
- Magistrala gaze inalta presiune - 25m din ax
- Magistrala de fibra optica - 2m din ax
- SANITARA
- Cimitir - 50 m
- Rampa de gunoi - 1000m (pana in 2016)
- Malurile paraului Morisoara - 5m

VERIFICATOR/EXPERT	NUME	SEMNATURA	CERINTA	REFERAT / EXPERTIZA NR. / DATA
				Beneficiar: PRIMARIA MUNICIPIULUI VULCAN Proiect nr. A420
VULCAN, Str. N. Titulescu, nr. 20, Bl. A53 J 20/653/99 Tel. /Fax 0254/570973				Titlu proiect: PLAN URBANISTIC ZONAL ZONA TURISTICA PASUL VILCAN Faza: P.U.Z.
SPECIFICATIE NUME SEMNATURA Scara: 1:2000		Titlu plansa: REGLEMENTARI EDILITARE Trup CRUCEA LUI BOGDAN Plansa nr. 4-3		
COORDONATOR Arh. D. Florescu		Data: MAI 2011		
SEF PROIECT Arh. M. Ailincai		PROIECTAT Arh. M. Ailincai		

CAD SOFTWARE NEMETSCHek ALLPLAN A3-297x420



- Legenda:
- Limita zonei studiate
 - Limita intravilan propus
 - Limita intravilan existent

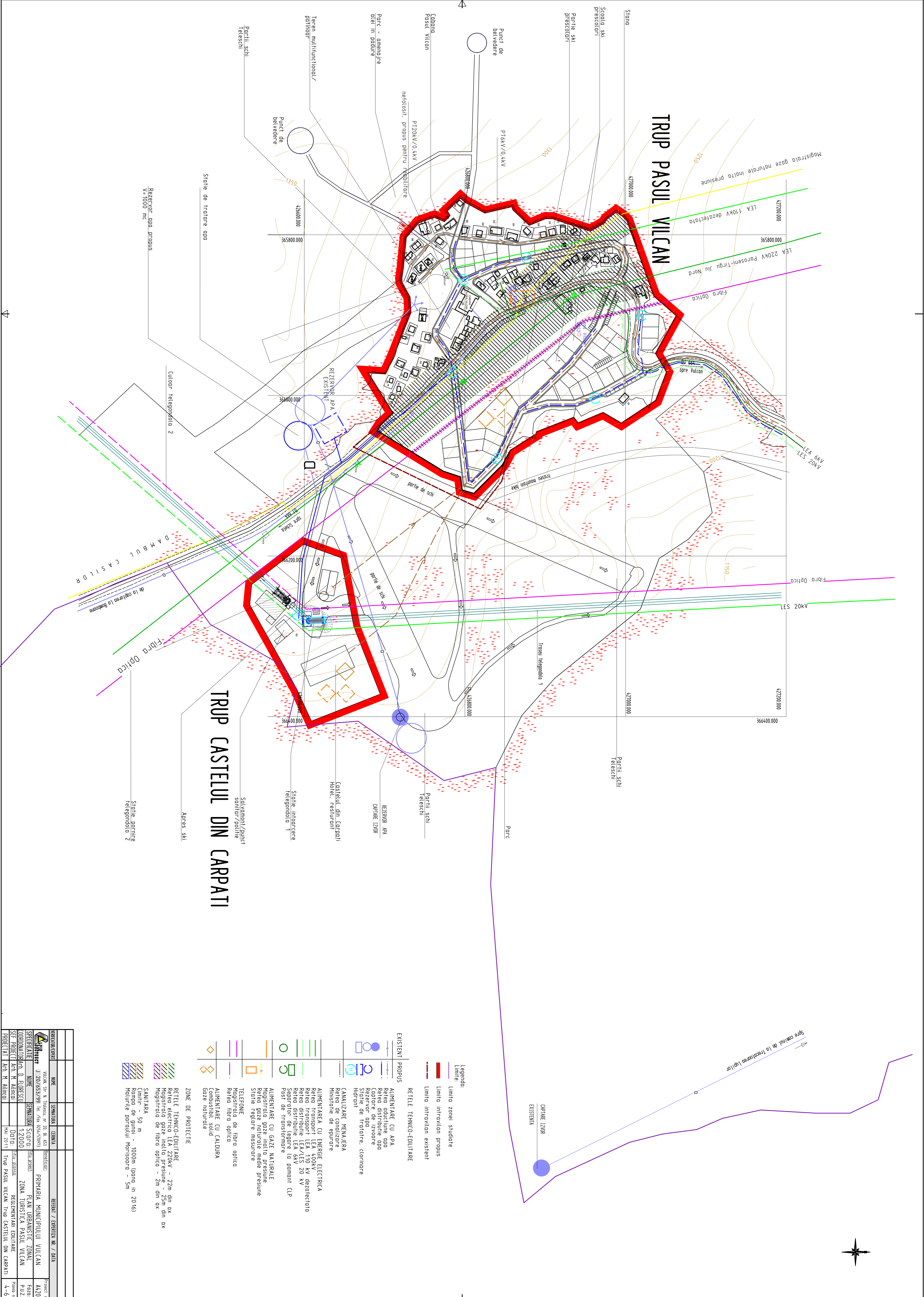
RETELE TEHNICO-EDILITARE

EXISTENT	PROPOS	
		ALIMENTARE CU APA
		Retea aductiune apa
		Retea distributie apa
		Caplare de izvoare
		Rezervor apa
		Statie de tratare, clorinare
		Hidrant
		CANALIZARE MENAJERA
		Retea de canalizare
		Ministatie de epurare
		ALIMENTAREA CU ENERGIE ELECTRICA
		Retea transport LEA 400kV
		Retea transport LEA 110 kV dezfatactata
		Retea distributie LEA/LES 20 kV
		Retea distributie LEA 6kV
		Separator de legare la pamant CLP
		Post de transformare
		ALIMENTARE CU GAZE NATURALE
		Magistrala gaze inalta presiune
		Retea gaze naturale medie presiune
		Statie reglare masurare
		TELEFONIE
		Magistrala de fibra optica
		Retea fibra optica
		ALIMENTARE CU CALDURA
		Combustibil solid
		Gaze naturale

ZONE DE PROTECTIE

- RETELE TEHNICO-EDILITARE
- Retea electrica LEA 220kV - 22m din ax
- Magistrala gaze inalta presiune - 25m din ax
- Magistrala de fibra optica - 2m din ax
- SANITARA
- Cimitir - 50 m
- Rampa de gunoi - 1000m (pana in 2016)
- Malurile paraului Morisoara - 5m

VERIFICATOR/EXPERT	NUME	SEMNATURA	CERINTA	REFERAT / EXPERIZA NR. / DATA	Proiect nr.
	VULCAN, Str. N. Titulescu, nr. 20, Bl. A53			Beneficiar:	A420
	J 20/653/99 Tel. /Fax 0254/570973			PRIMARIA MUNICIPIULUI VULCAN	
SPECIFICATIE	NUME	SEMNATURA	SCARA:	Titlu proiect:	Faza:
	CORDONATOR Arh. D. Florescu		1:2000	PLAN URBANISTIC ZONAL	P.U.Z.
	SEF PROIECT Arh. M. Alincai			ZONA TURISTICA PASUL VULCAN	
	PROIECTAT Arh. M. Alincai		Data: MAI 2011	REGLEMENTARI EDILITARE Trup LA TREI FAGI	Plansa nr. 4-5



LEGENDA:

- Limita zonei studiate
- Limita intravilan propus
- Limita intravilan existent

RETELE TEHNICO-EDILITARE

EXISTENT

- ALIMENTARE CU APA
- Rețea aducțiune apă
- Rețea distribuție apă
- Capătine de izvoare
- Servitor apă
- Servitor de tratare, clorinare hidroli
- CANALIZARE MENAJERĂ
- Rețea de canalizare
- Minstorie de epurare
- ALIMENTARE CU ENERGIE ELECTRICA
- Rețea transport LEA 400kV
- Rețea electrică LEA 220kV - 22m din ax
- Rețea distribuție LEA 110 kV deosectată
- Rețea distribuție LEA/LEA 20 kV
- Stație transformator LEA 6kV la pomant CIP
- Post de transformare
- ALIMENTARE CU GAZE NATURALE
- Magistrală gaze metra presuare
- Rețea gaze naturale medie presuare
- Stație reglare măsurare
- TELEFONIC
- Magistrală de fibră optica
- Rețea fibră optica
- ALIMENTARE CU CALDURA
- Combustibil solid
- gaze naturale

ZONE DE PROTECTIE

RETELE TEHNICO-EDILITARE


- Rețea electrică LEA 220kV - 22m din ax
- Magistrală gaze metra presuare - 25m din ax
- Magistrală de fibră optica - 2m din ax

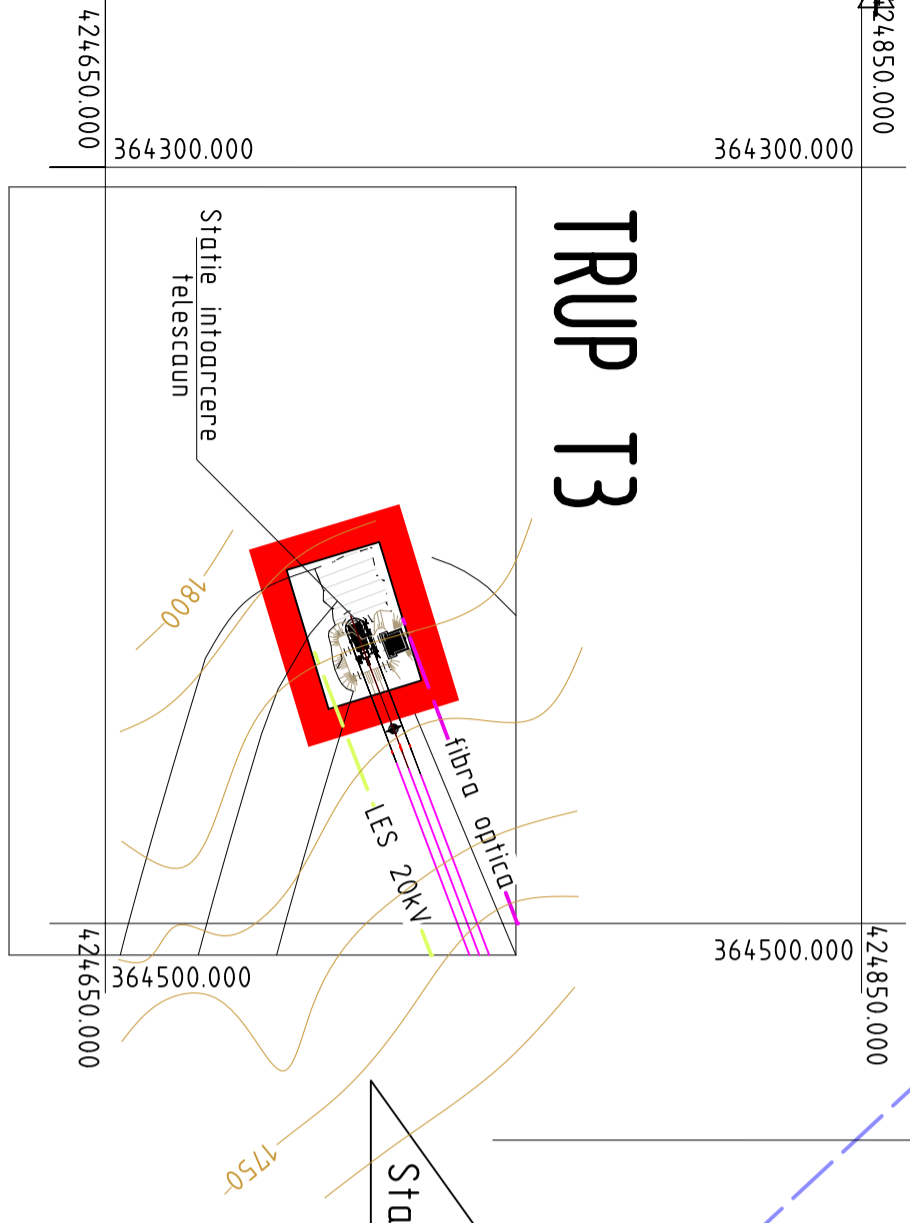
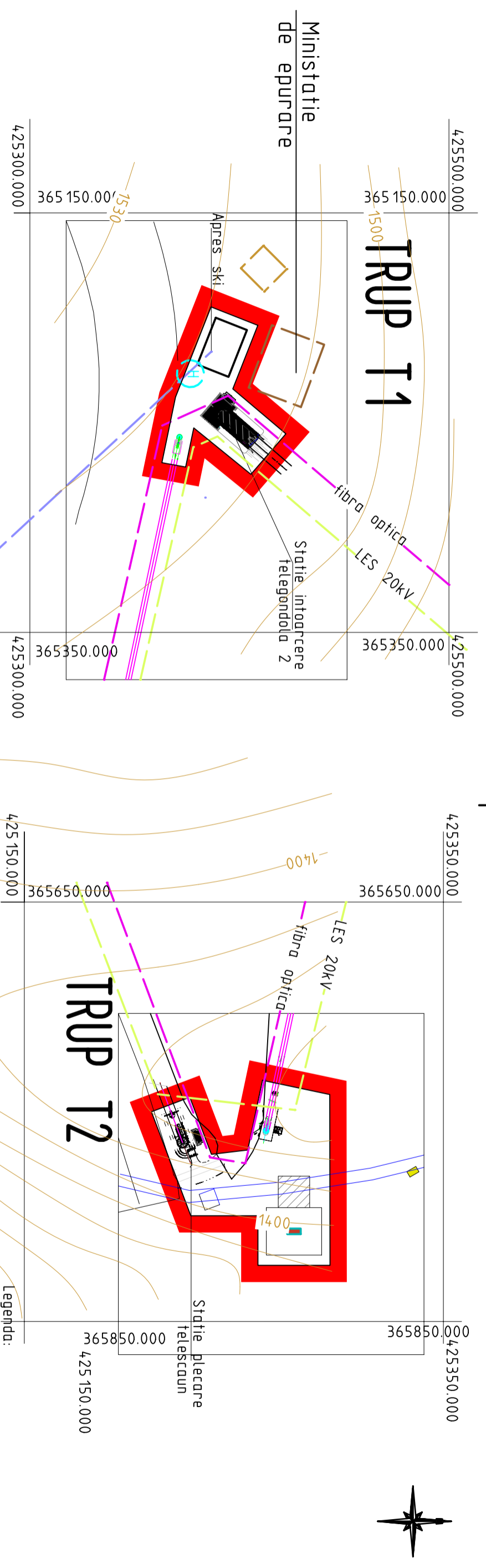
SANITARA

- Cămin - 50 m
- Rampa de gunoi - 1000m (gama în 2016)
- Magistrală paratului Morisono - 5m

PROIECT

NUME	SEMINTURA	GENINA	REZERVAT / EXERCITIA NR. / DATA
VILCAN ȘIR. N. TRANDAF. nr. 20, Bl. 513			
SPECIFICATIE	NUME	SEMINTURA	SCARA
J. 20/653/99 Nr. 164/054/20093	PRIMĂRIA MUNICIPIULUI VILCAN		A4:20
COORDONATOR	COORDONATOR	COORDONATOR	COORDONATOR
ȘEF PROIECT	ȘEF PROIECT	ȘEF PROIECT	ȘEF PROIECT
PROIECTANT	PROIECTANT	PROIECTANT	PROIECTANT
ANUL 2011	TRUP PASUL VILCAN TRUP CASTELUL DIN CARPATI		Faza P.4.2
			Plan nr. 4-6





Rezervor apa 1000 mc
 Captare din lacul de acumulare
 pentru tunuri de zapada

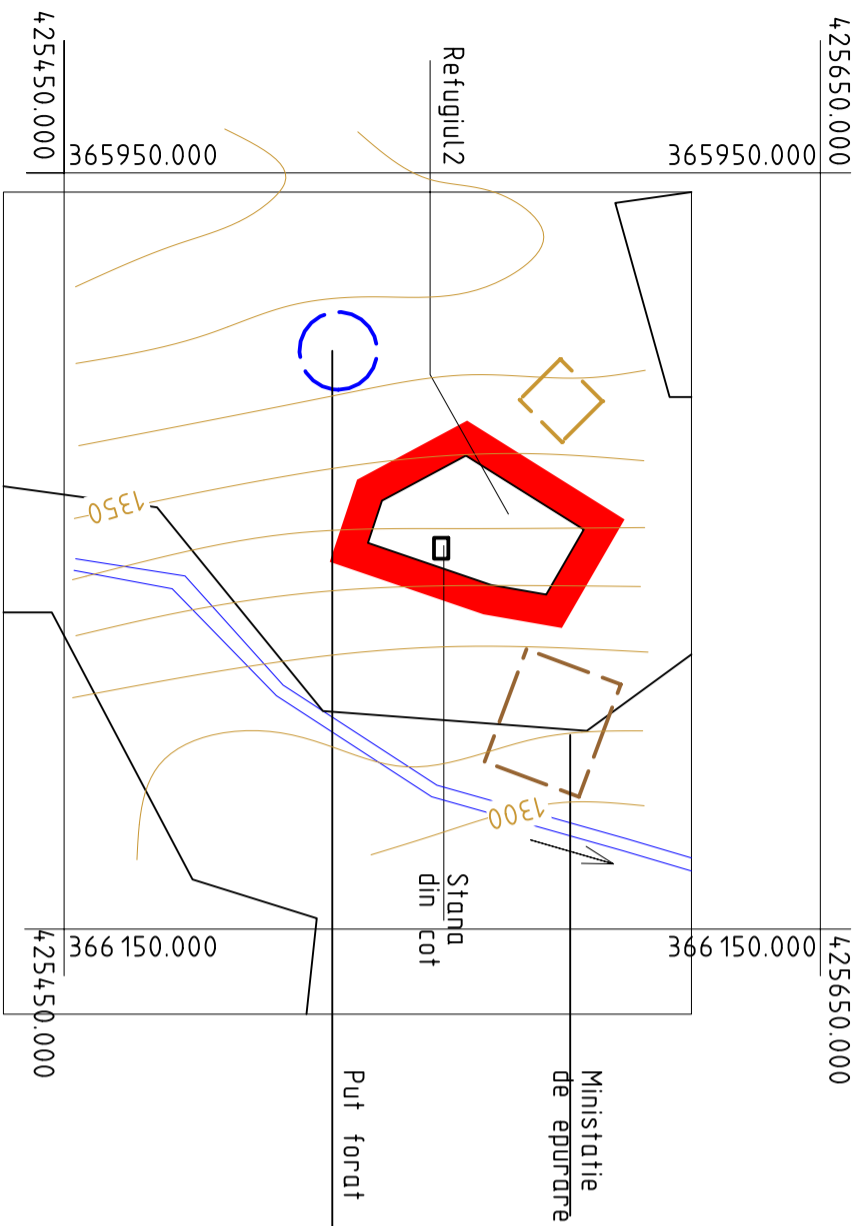
Statie de tratare

Legenda:

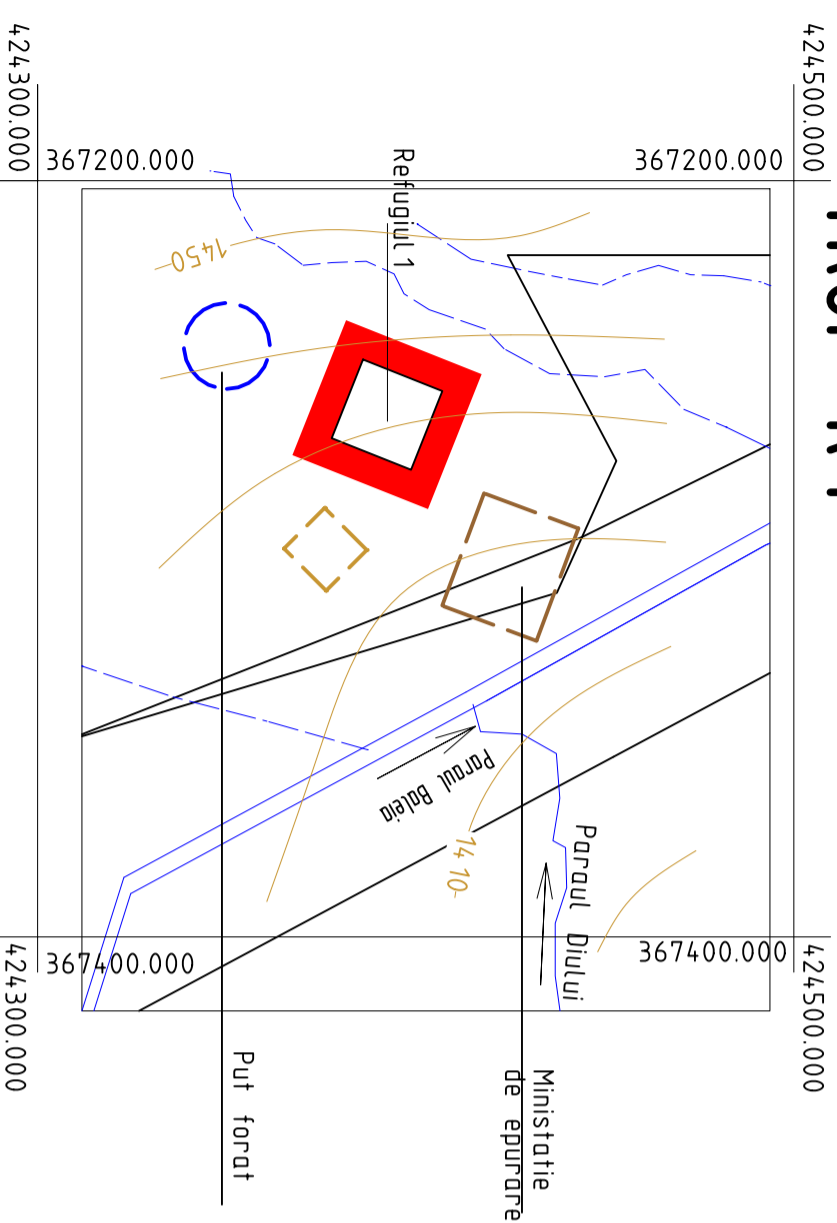
— (red)	Limita intravilan propus
— (purple)	Limita zonei studiate
RETELE TEHNICO-EDILITARE	
EXISTENT	
— (blue)	ALIMENTARE CU APA
— (blue)	Retea aductiune apa
— (blue)	Retea distributie apa
— (blue)	Captare de izvoare
— (blue)	Rezervor apa
— (blue)	Statie de tratare, clorinare
— (blue)	Hidrant
CANALIZARE MENAJERA	
— (blue)	Retea de canalizare
— (blue)	Ministatie de epurare
ALIMENTAREA CU ENERGIE ELECTRICA	
— (green)	Retea distributie LEA/LES 20 kV
— (green)	Post de transformare
ALIMENTARE CU CALDURA	
— (green)	Combustibil solid
— (green)	Gaze naturale

VERIFICATOR/EXPERT	NUME	SEMNATURA	CERINTA	Beneficiar:	Proiect nr. A420
VULCAN, Str. N. Titulescu, nr. 20, Bl. A53 J 20/653/99 Tel. /Fax 0254/570973				REFERAT / EXPERIENZA NR. / DATA	
SPECIFICATIE	NUME	SEMNATURA	SCARP.	Titlu proiect:	Faza: P.U.Z.
COORDONATOR	Arh. D. Florescu		1:2000	Titlu planso:	Planso nr. 4-7
SEF PROIECT	Arh. M. Alincai		Data: MAI 2011	REGLEMENTARI EDILITARE	
PROIECTAT	Arh. M. Alincai			TRUPURI INSTALATI DE TRANSPORT PE CABLU	

TRUP R2



TRUP R1



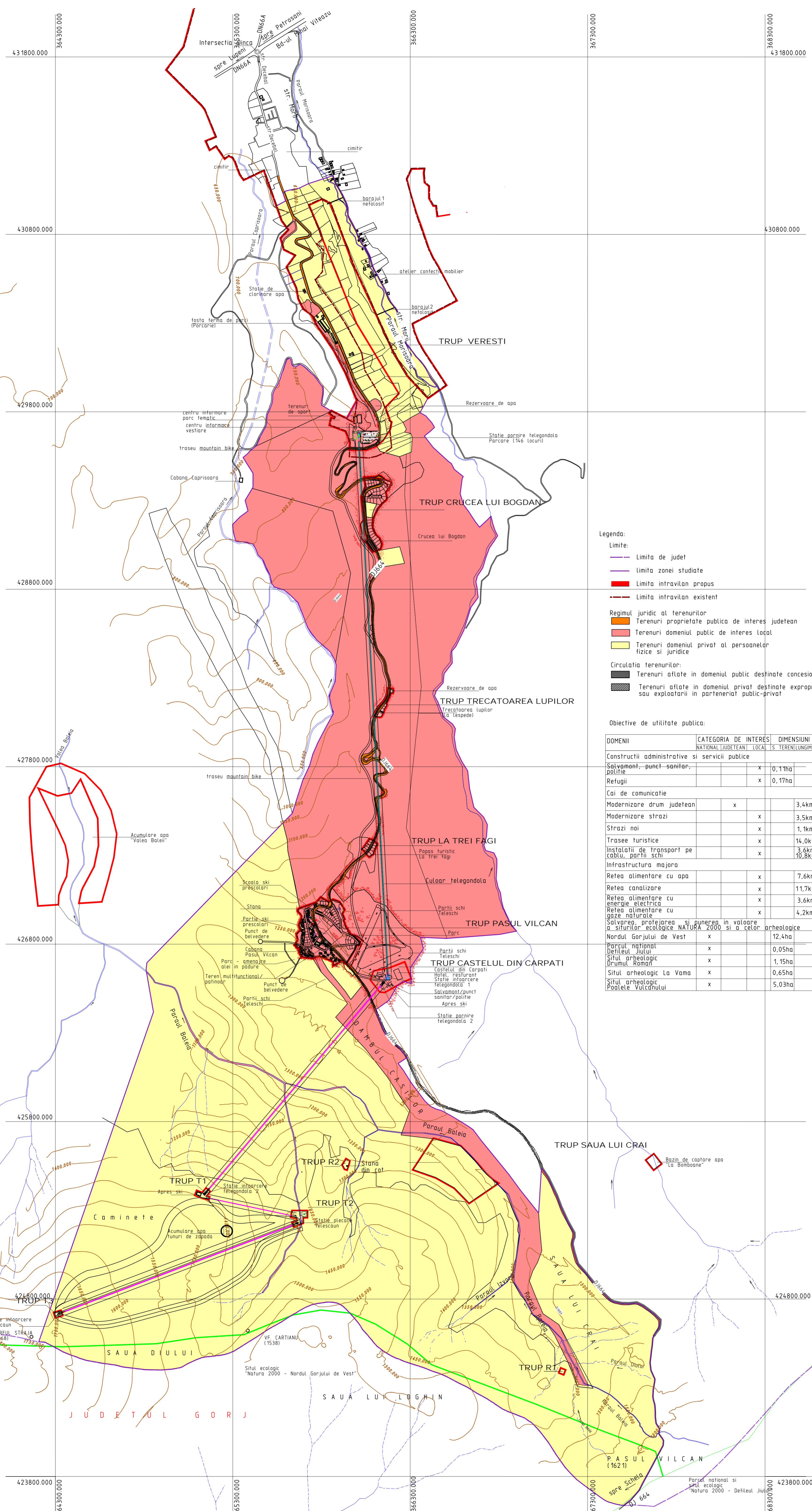
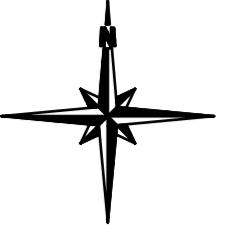
- Legenda:
 Limite:
 Limita zonei studiate
 Limita intravilan propus

RETELE TEHNICO-EDILITARE

EXISTENT	PROPOS	
		ALIMENTARE CU APA
		Retea aductiune apa
		Retea distributie apa
		Captare de izvoare
		Rezerovor apa
		Statie de tratare, clorinare
		Hidrant
		CANALIZARE MENAJERA
		Retea de canalizare
		Ministatie de epurare
		ALIMENTAREA CU ENERGIE ELECTRICA
		Retea distributie LEA/LES 20 kV
		Retea distributie LEA 6kV
		Post de transformare
		ALIMENTARE CU CALDURA
		Combustibil solid
		Gaze naturale

Nota: Refugiile folosesc energie electrica din surse regenerabile: panouri fotovoltaice

VERIFICATOR/EXPERT	NUME	SEMNATURA	CERINTA	REFERAT / EXPERIZA NR. / DATA	Proiect nr. A420
 VULCAN, Str. N. Titulescu, nr. 20, Bl. A53 J 20/653/99 Tel. /Fax 0254/570973				Beneficiar:	
SPECIFICATIE NUME SEMNATURA SCARP.D.				PRIMARIA MUNICIPIULUI VULCAN	Faza: P.U.Z.
COORDONATOR Arh. D. Florescu 1:2000				Titlu proiect: ZONA TURISTICA PASUL VULCAN	Plansa nr. 4-8
SEF PROIECT Arh. M. Alincai				Data: MAI 2011	
PROIECTAT Arh. M. Alincai				Titlu plansa: TRUP REFUGIUL 1, TRUP REFUGIUL 2	



Legenda:

Limite:
 - Limita de judet
 - limita zonei studiate
 - Limita intravilan propus
 - Limita intravilan existent

Regimul juridic al terenurilor:
 - Terenuri proprietate publica de interes judetean
 - Terenuri domeniul public de interes local
 - Terenuri domeniul privat al persoanelor fizice si juridice

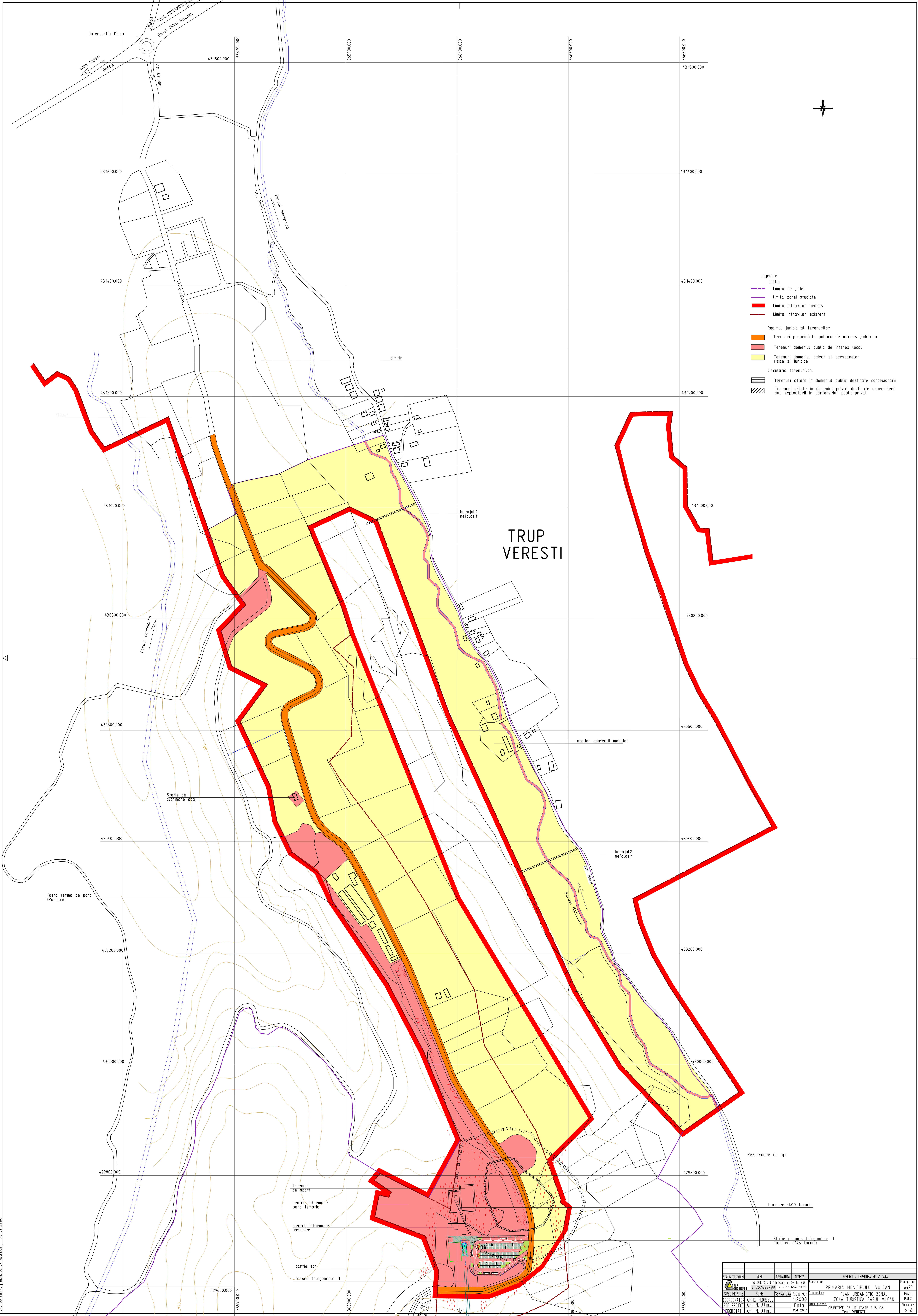
Circulatia terenurilor:
 - Terenuri aflate in domeniul public destinate concesiunii
 - Terenuri aflate in domeniul privat destinate expropriarii sau exploatarii in parteneriat public-privat

Obiective de utilitate publica:

DOMENII	CATEGORIA DE INTERES			DIMENSIUNI	
	NATIONAL	JUDETEAN	LOCAL		TEREN
Constructii administrative si servicii publice					
Salvamant, punct-sanitar, poartie			x	0,11ha	
Refugii			x	0,17ha	
Cai de comunicatie					
Modernizare drum judetean	x				3,4km
Modernizare strazi			x		3,5km
Strazi noi			x		1,1km
Trasee turistice			x		14,0km
Instalatii de transport pe cablu, partii schi			x		3,6km 10,8km
Infrastructura majora					
Retea alimentare cu apa			x		7,6km
Retea canalizare			x		11,7km
Retea alimentare cu energie electrica			x		3,6km
Retea alimentare cu gaze naturale			x		4,2km
Salvarea, protejarea si punerea in valoare a siturilor ecologice NATURA 2000 si a celor arheologice					
Nordul Gorjului de Vest	x				12,4ha
Parcul national Defileul Jiuului	x				0,05ha
Situl arheologic Drumul Roman	x				1,15ha
Situl arheologic La Vama	x				0,65ha
Situl arheologic Poartele Vulcanului	x				5,03ha

CAD SOFTWARE: MICROSOFT MAPS 2009 - 594x051

VERIFICATOR/EXPERT	NUME	SEMNTURA	CERINTA	REFERAT / EXPERTIZA NR. / DATA
Beneficiar: PRIMARIA MUNICIPIULUI VULCAN nr. A4.20				Proiect
SPECIFICATIE: NUME SEMNTURA SCALA: 1:10000 (titlu proiect): PLAN URBANISTIC ZONAL COORDONATOR: Arh. D. FLORESCU ZONA TURISTICA PASUL VILCAN SEF PROIECT: Arh. M. AILINCAI Data: MAI 2011 (titlu plansa): PROIECTAT: Arh. M. AILINCAI OBIECTIVE DE UTILITATE PUBLICA				Faza: P.U.Z. Plansa nr. 5-1

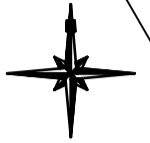


- Legenda:**
- Limite de județ
 - Limite zonei studiate
 - Limite intravilan propus
 - Limite intravilan existent
- Regimul juridic al terenurilor**
- Terenuri proprietate publica de interes județean
 - Terenuri domeniul public de interes local
 - Terenuri domeniul privat al persoanelor fizice și juridice
- Circulația terenurilor:**
- Terenuri alocate în domeniul public destinate concesiunii
 - Terenuri alocate în domeniul privat destinate expropriării sau exploatarii în parteneriat public-privat

TRUP VERESTI

ORGANIZATOR	NUMÉ	SEMĂNĂTOR	CEHNITĂ	RETRAI / EXPERTIZĂ NR. / DATA
PRIMĂRIA MUNICIPIULUI VULCAN	VULCAN, Str. N. Trăvescu, nr. 28, Bl. A33	J. 20/2653/99	12000	PRIMĂRIA MUNICIPIULUI VULCAN
SPECIALIZATĂ	NUMÉ	SEMĂNĂTOR	SCALĂ	PLAN URBANISTIC ZONAL
COORDONATOR	Arh. M. ALINGHI	12000		ZONA TURISTICĂ PASUL VULCAN
DATE	Arh. M. ALINGHI	12000		PRIMĂRIA MUNICIPIULUI VULCAN
PROIECTAT	Arh. M. ALINGHI	12000		OBIECTIVE DE UTILITATE PUBLICĂ
				TRUP VERESTI
				FOIAȘ
				5-2

TRUP CRUCEA LUI BOGDAN



spre Vulcan
DJ 664

366100.000

366300.000

429400.000

429200.000

Partie schi

Parcare 27 locuri

429000.000

Culoar telegondola 1

900

spre Schela
DJ 664

Legenda:

Limite:

- Limita de judet
- Limita zonei studiate
- Limita intravilan propus
- Limita intravilan existent

Regimul juridic al terenurilor

- Terenuri proprietate publica de interes judetean
- Terenuri domeniul public de interes local
- Terenuri domeniul privat al persoanelor fizice si juridice

Circulatia terenurilor:

- Terenuri aflate in domeniul public destinate concesiunii
- Terenuri aflate in domeniul privat destinate expropriarii sau exploatarii in parteneriat public-privat

Parcare 9 locuri

Parcare 10 locuri

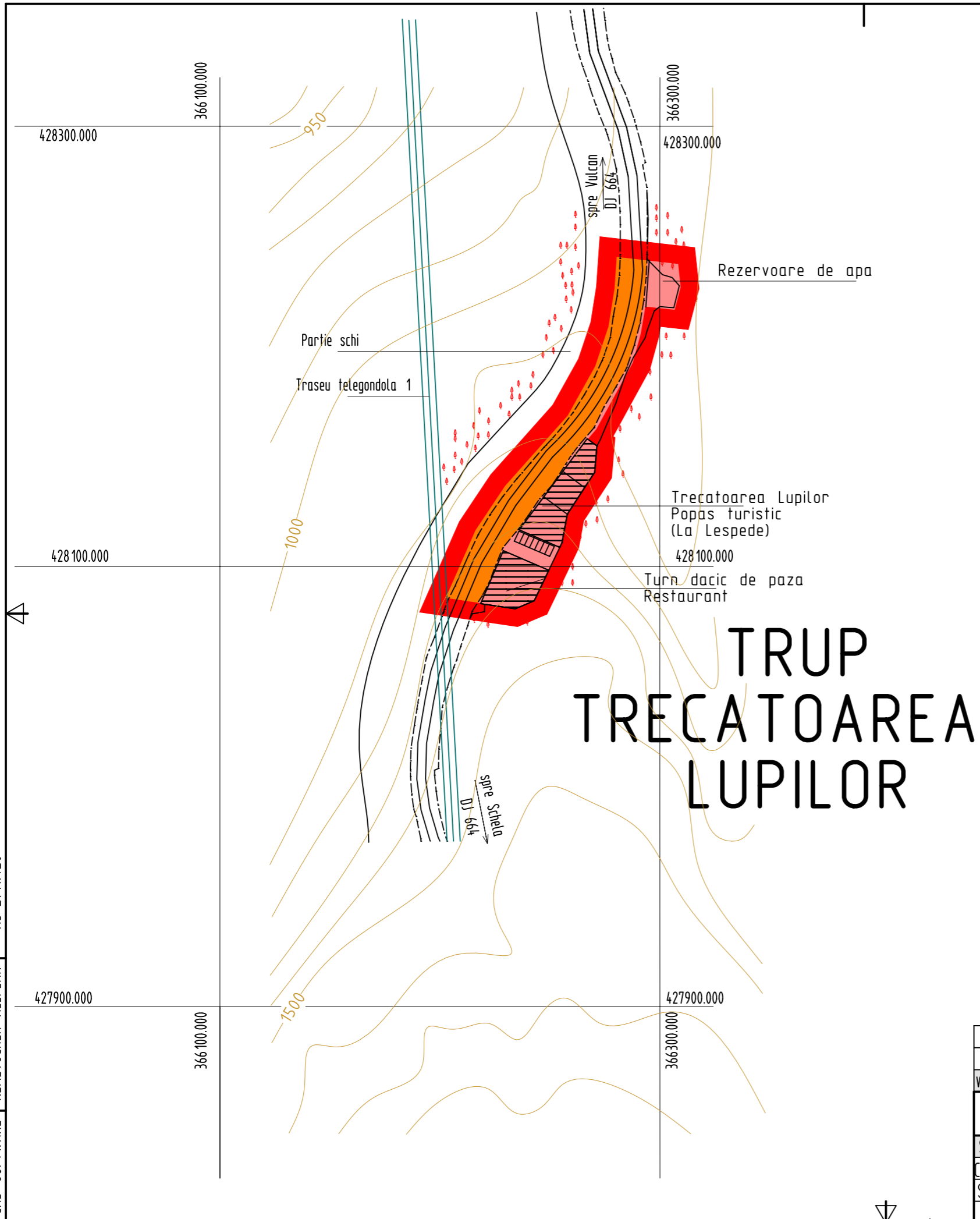
429000.000

366300.000

A3-297x420

CAD SOFTWARE NEMETSCHKEK ALLPLAN

VERIFICATOR/EXPERT	NUME	SEMNATURA	CERINTA	REFERAT / EXPERTIZA NR. / DATA	
	VULCAN, Str. N. Titulescu, nr. 20, Bl. A53 J 20/653/99 Tel. /Fax 0254/570973			Beneficiar: PRIMARIA MUNICIPIULUI VULCAN	
SPECIFICATIE	NUME	SEMNATURA	Scara:	Titlu proiect:	Proiect nr. A420
COORDONATOR	Arh. D. Florescu		1:2000	PLAN URBANISTIC ZONAL	Faza: P.U.Z.
SEF PROIECT	Arh. M. Ailincai		Data:	Titlu plansa:	Plansa nr.
PROIECTAT	Arh. M. Ailincai		MAI 2011	OBIECTIVE DE UTILITATE PUBLICA Trup CRUCEA LUI BOGDAN	5-3



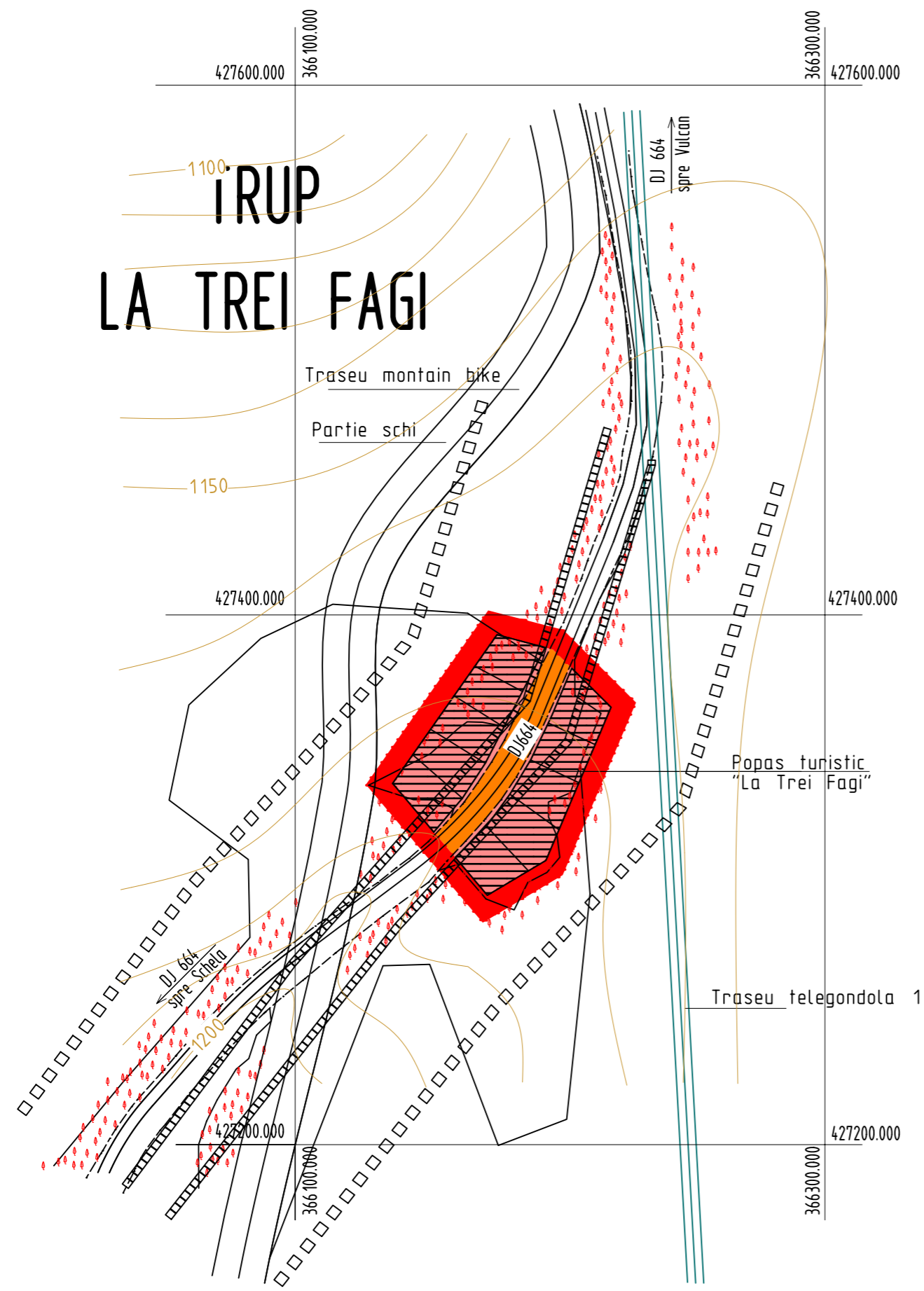
TRUP TRECATOAREA LUPILOR

- Legenda:**
- Limite:**
- Limita de judet
 - limita zonei studiate
 - Limita intravilan propus
 - Limita intravilan existent
- Regimul juridic al terenurilor**
- Terenuri proprietate publica de interes judetean
 - Terenuri domeniul public de interes local
 - Terenuri domeniul privat al persoanelor fizice si juridice
- Circulatia terenurilor:**
- Terenuri aflate in domeniul public destinate concesiunii
 - Terenuri aflate in domeniul privat destinate expropriarii sau exploatarii in parteneriat public-privat

VERIFICATOR/EXPERT	NUME	SEMNATURA	CERINTA	REFERAT / EXPERTIZA NR. / DATA	
	VULCAN, Str. N. Titulescu, nr. 20, Bl. A53 J 20/653/99 Tel. /Fax 0254/570973			Beneficiar: PRIMARIA MUNICIPIULUI VULCAN Proiect nr. A420	
SPECIFICATIE	NUME	SEMNATURA	Scara:	Titlu proiect: PLANUL URBANISTIC ZONAL ZONA TURISTICA PASUL VILCAN Faza: P.U.Z.	
COORDONATOR	Arh. D. Florescu		1:2000	Titlu plansa: OBIECTIVE DE UTILITATE PUBLICA Trup TRECATOAREA LUPILOR Plansa nr. 5-4	
SEF PROIECT	Arh. M. Ailincai		Data:		
PROIECTAT	Arh. M. Ailincai		MAI 2011		







TRUP LA TREI FAGI






Legenda:


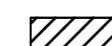
Limite:

-  Limita de judet
-  limita zonei studiate
-  Limita intravilan propus
-  Limita intravilan existent


Regimul juridic al terenurilor

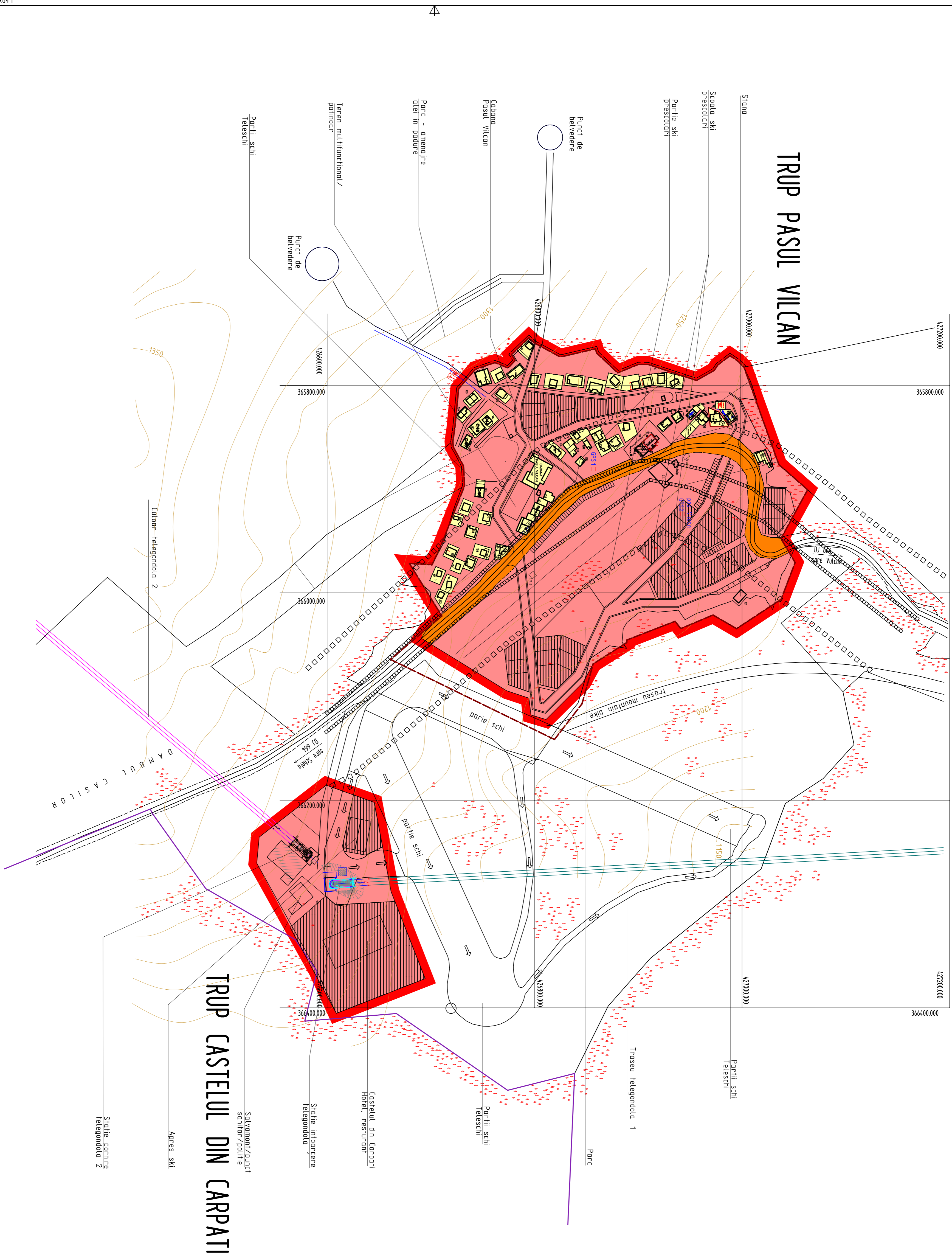
-  Terenuri proprietate publica de interes judetean
-  Terenuri domeniul public de interes local
-  Terenuri domeniul privat al persoanelor fizice si juridice

Circulatia terenurilor:

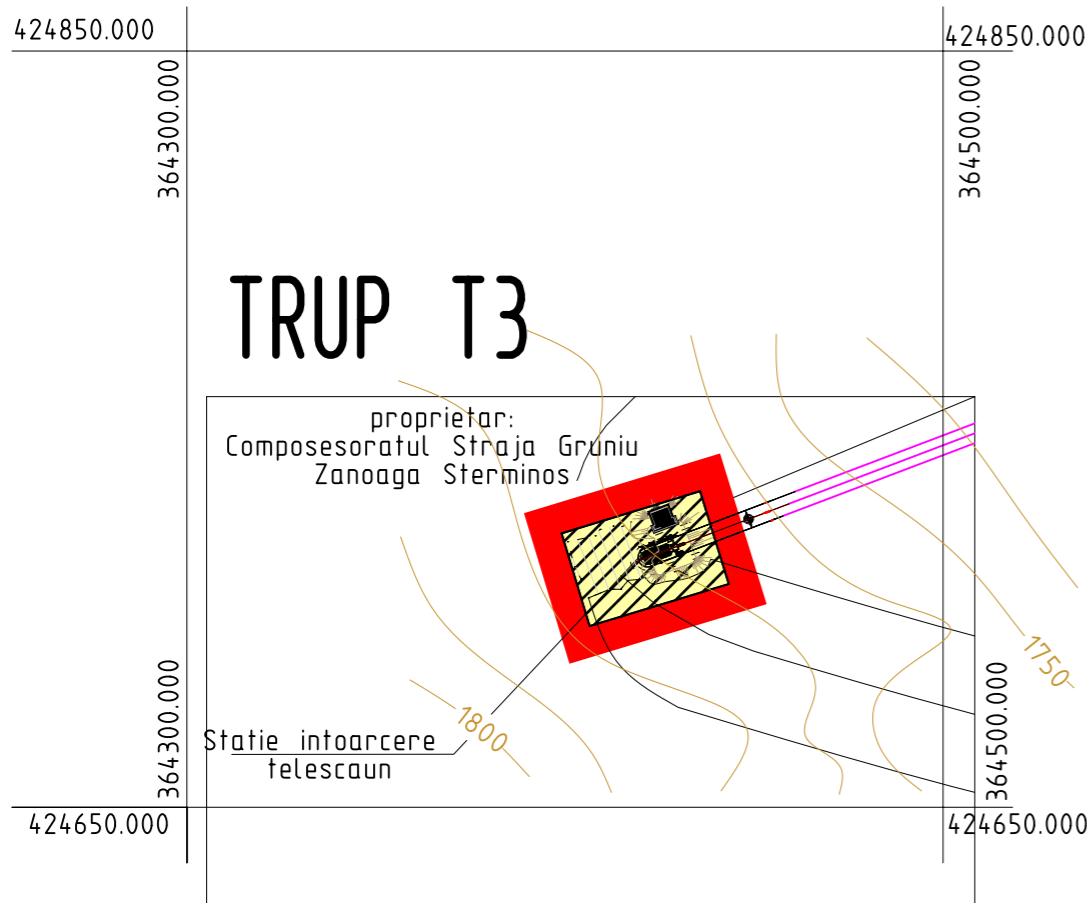

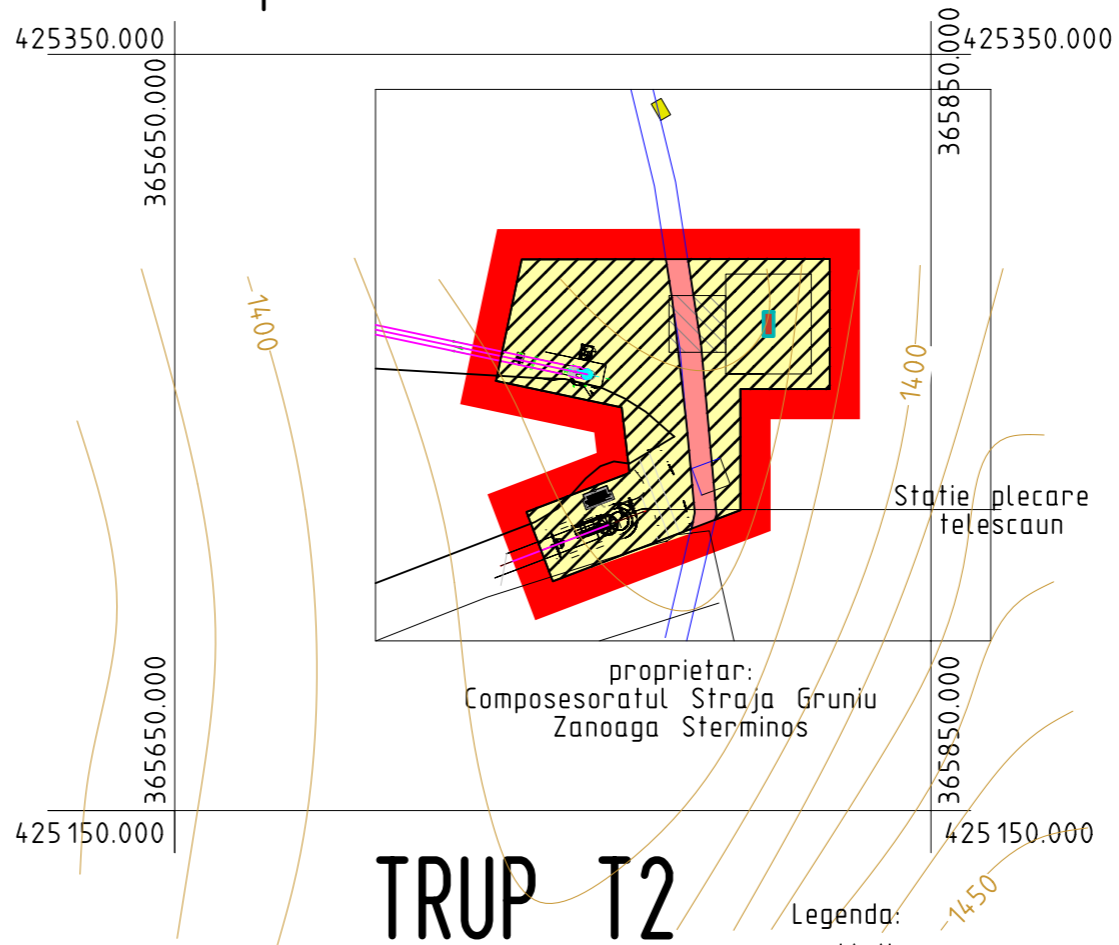
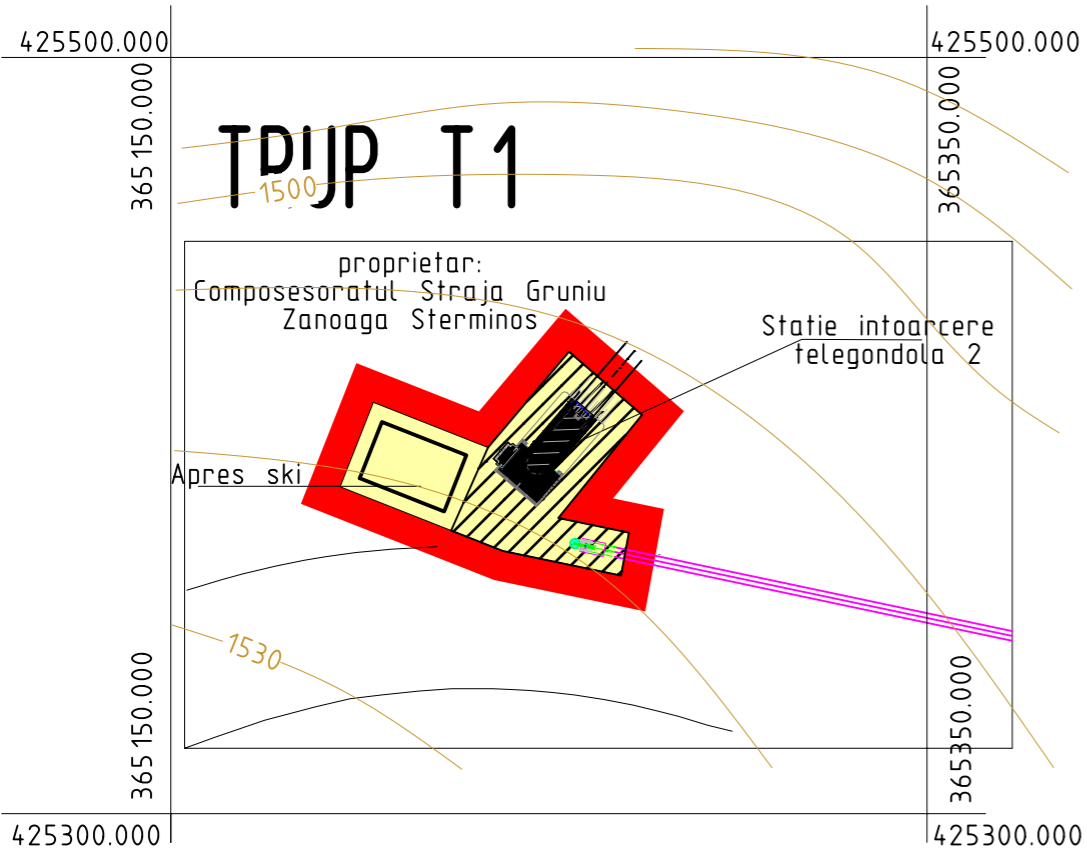
-  Terenuri aflate in domeniul public destinate concesiunii
-  Terenuri aflate in domeniul privat destinate expropriarii sau exploatarii in parteneriat public-privat

CAD SOFTWARE NEMETSCHKEK ALLPLAN A3-297x420

VERIFICATOR/EXPERT	NUME	SEMNATURA	CERINTA	REFERAT / EXPERTIZA NR. / DATA	
	VULCAN, Str. N. Titulescu, nr. 20, Bl. A53 J 20/653/99 Tel. /Fax 0254/570973			Beneficiar:	Primaria Municipiului Vulcan
SPECIFICATIE	NUME	SEMNATURA	Scara:	Titlu proiect:	PLAN URBANISTIC ZONAL
COORDONATOR	Arh. D. Florescu		1:2000		ZONA TURISTICA PASUL VILCAN
SEF PROIECT	Arh. M. Ailincai		Data:	Titlu plansa:	OBIECTIVE DE UTILITATE PUBLICA
PROIECTAT	Arh. M. Ailincai		MAI 2011		Trup LA TREI FAGI
					Proiect nr. A420
					Faza: P.U.Z.
					Plansa nr. 5-5







REGISTRUL/OPERI	NOME	SIMBOLUL	SEMNA	REPERAT / EXERCITIA NR. / DATA	PROIECT NR.
	VILCAN Str. N. Tindoc, nr. 20, Bl. 513				
SPECIFICATIE	NOME	SEMNA	SEMNA	PRIMARIA MUNICIPIULUI VILCAN	4420
	J. 20/653/99 Tel. / Fax 0254/50993			PLAN URBANISTIC ZONAL	
COORDONATOR	NOME	SEMNA	SEMNA	ZONA TURISTICA PASUL VILCAN	PLAZ
	Arch. D. FLORESCU				
DATE	DATE	DATE	DATE	12.2000	
SEM PROIECT	Arch. M. ANDROU			Intercamara	OBIECTIVE DE UTILITATE PUBLICA
PROIECTATI	Arch. M. ANDROU			14.11.2011	
				TRUP PASUL VILCAN TRUP CASTELUL DIN CARPATI	
					Faza de
					5-6






Legenda:

Limite:


-  Limita de judet
-  Limita zonei studiate
-  Limita intravilan propus
-  Limita intravilan existent

Regimul juridic al terenurilor

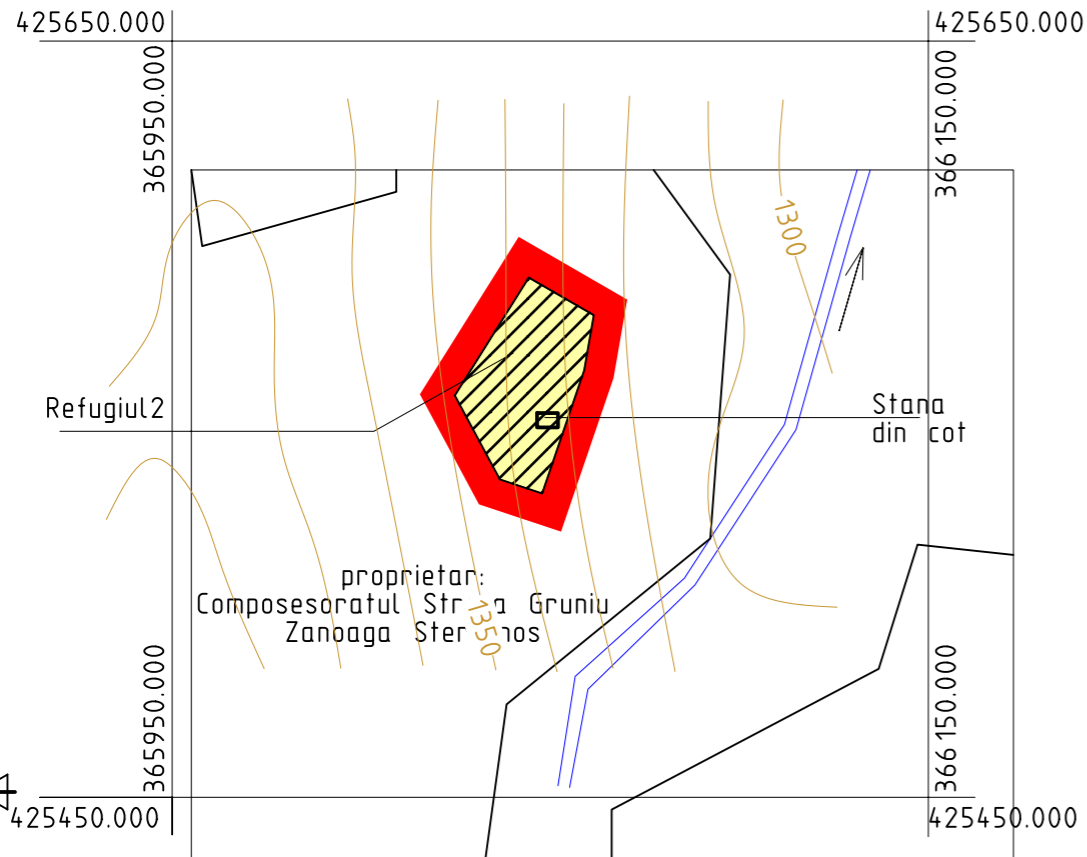
-  Terenuri proprietate publica de interes judetean
-  Terenuri domeniul public de interes local
-  Terenuri domeniul privat al persoanelor fizice si juridice

Circulatia terenurilor:

-  Terenuri aflate in domeniul public destinate concesiunii
-  Terenuri aflate in domeniul privat destinate expropriarii sau exploatarii in parteneriat public-privat

VERIFICATOR/EXPERT	NUME	SEMNATURA	CERINTA	REFERAT / EXPERTIZA NR. / DATA	
	VULCAN, Str. N. Titulescu, nr. 20, Bl. A53 J 20/653/99 Tel. /Fax 0254/570973			Beneficiar: PRIMARIA MUNICIPIULUI VULCAN	
SPECIFICATIE	NUME	SEMNATURA	Scara:	Titlu proiect: PLAN URBANISTIC ZONAL	
COORDONATOR	Arh. D. Florescu		1:2000	ZONA TURISTICA PASUL VILCAN	
SEF PROIECT	Arh. M. Ailincai		Data:	Titlu plansa: OBIECTIVE DE UTILITATE PUBLICA	
PROIECTAT	Arh. M. Ailincai		MAI 2011	Trupuri INSTALATII DE TRANSPORT PE CABLU	
				Proiect nr. A420	Faza: P.U.Z.
					Plansa nr. 5-7

TRUP R2



Legenda:

Limite:

- Limita de judet
- Limita zonei studiate
- Limita intravilan propus
- Limita intravilan existent

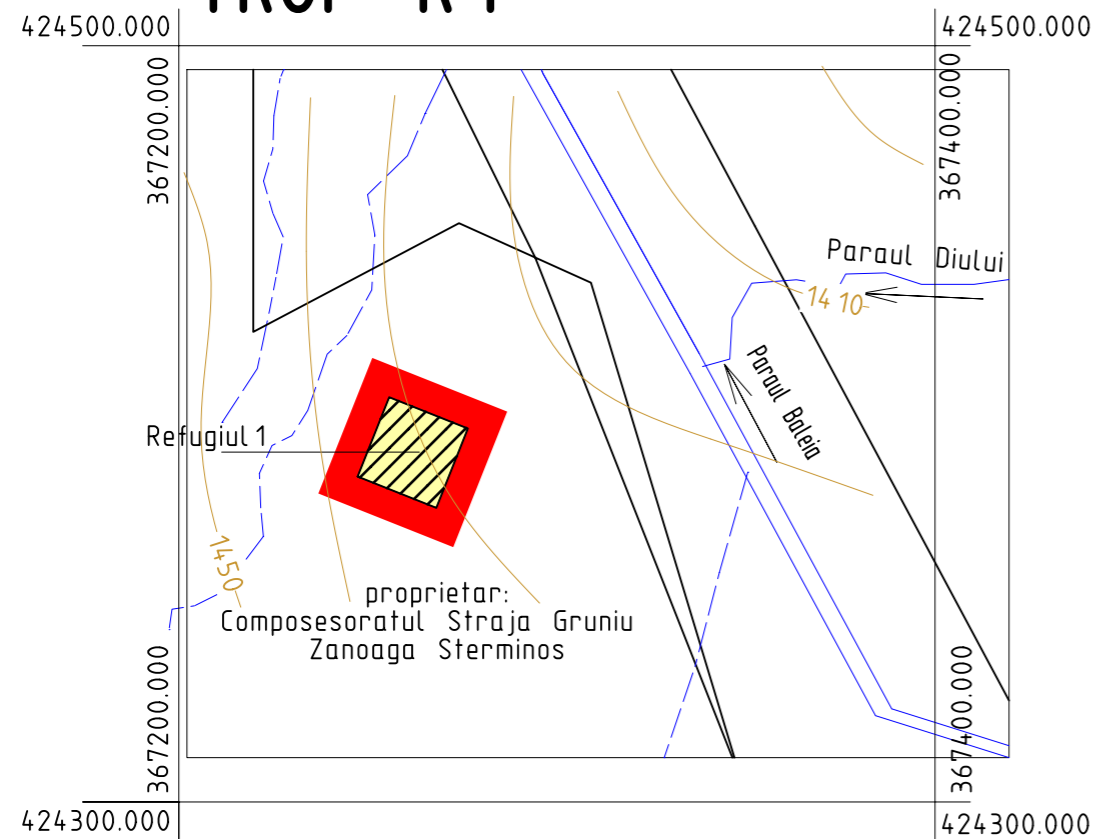
Regimul juridic al terenurilor

- Terenuri proprietate publica de interes judetean
- Terenuri domeniul public de interes local
- Terenuri domeniul privat al persoanelor fizice si juridice

Circulatia terenurilor:

- Terenuri aflate in domeniul public destinate concesiunii
- Terenuri aflate in domeniul privat destinate expropriarii sau exploatarii in parteneriat public-privat

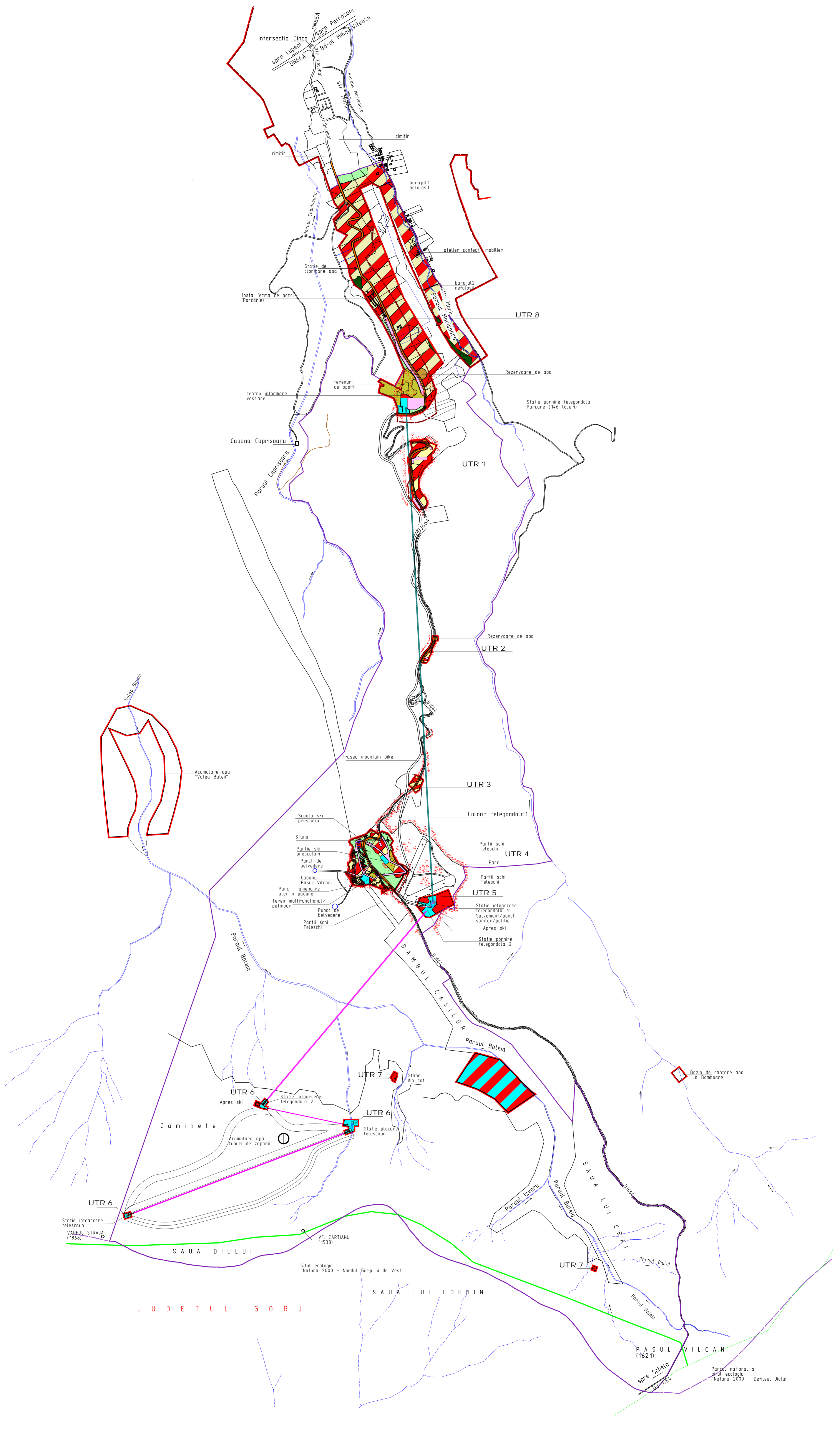

TRUP R1



A3-297x420

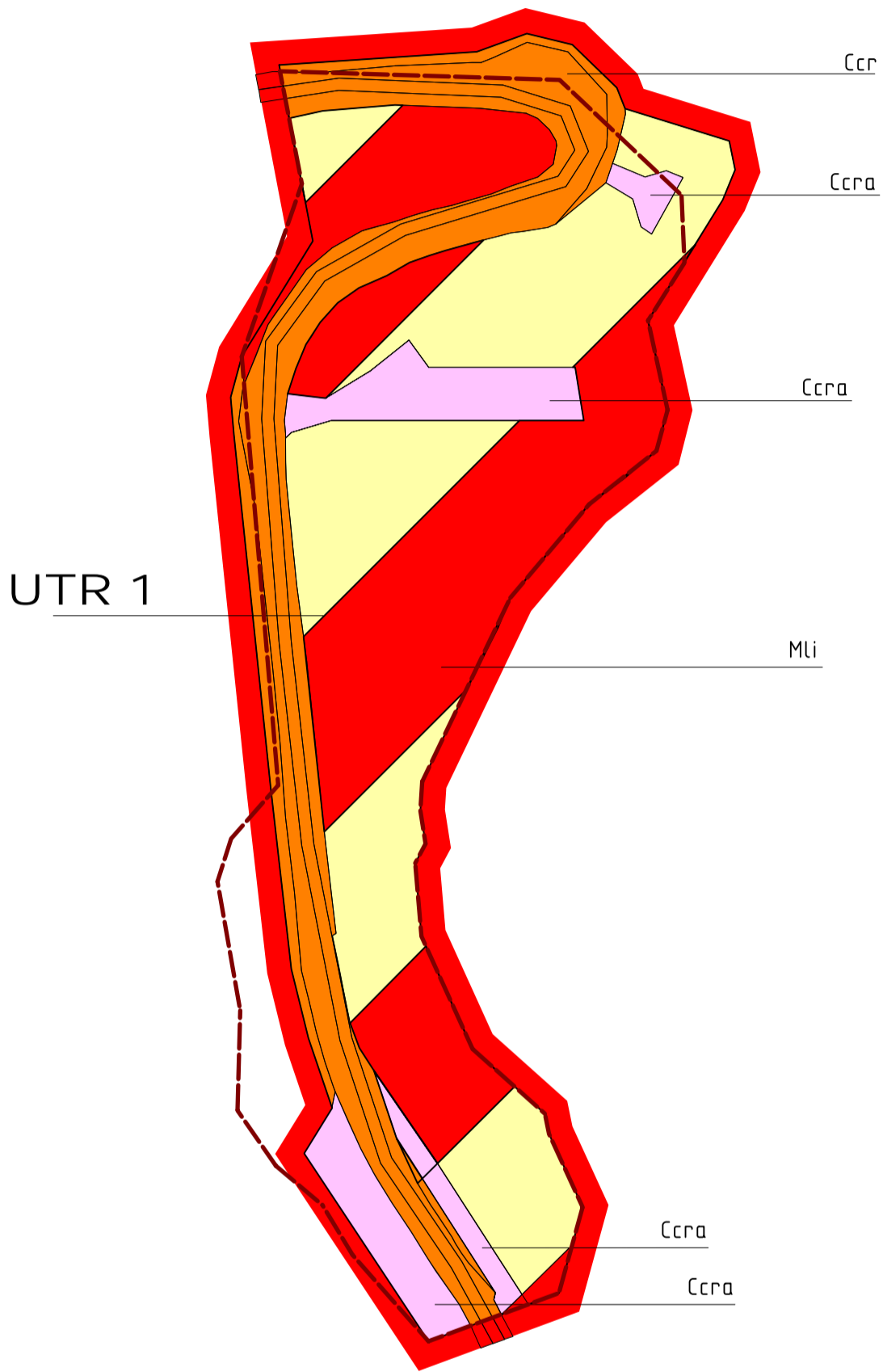
CAD SOFTWARE NEMETSCHek ALLPLAN


VERIFICATOR/EXPERT	NUME	SEMNATURA	CERINTA	REFERAT / EXPERTIZA NR. / DATA	
	VULCAN, Str. N. Titulescu, nr. 20, Bl. A53 J 20/653/99 Tel. /Fax 0254/570973			Beneficiar:	Proiect nr. A420
				PRIMARIA MUNICIPIULUI VULCAN	
SPECIFICATIE	NUME	SEMNATURA	Scara:	Titlu proiect:	Faza:
COORDONATOR	Arh. D. Florescu		1:2000	PLAN URBANISTIC ZONAL ZONA TURISTICA PASUL VILCAN	P.U.Z.
SEF PROIECT	Arh. M. Ailincai		Data:	Titlu plansa:	Plansa nr.
PROIECTAT	Arh. M. Ailincai		MAI 2011	OBIECTIVE DE UTILITATE PUBLICA Trup REFUGIUL 1. Trup REFUGIUL 2	5-8

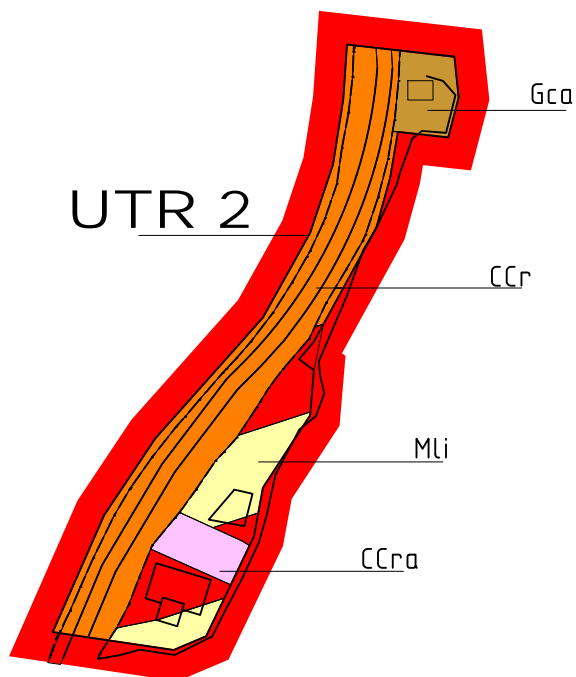



JUDETUL GORJ

VERIFICATOR/EXPERT	NUME	SEMNTURA	CEZINTA	REFERAT / EXPERTIZA NR. / DATA
	VULCAN, Str. N. Triteacu, nr. 20, Bl. 453 J 20/653/99 Tel. /Fax 0254/570973			Beneficiar: PRIMARIA MUNICIPIULUI VULCAN
SPECIFICATIE	NUME	SEMNTURA	Scara:	PLAN URBANISTIC ZONAL
COORDONATOR	Arh. D. Florescu		1:10000	ZONA TURISTICA PASUL VULCAN
SEF PROIECT	Arh. M. Alimcai		Data:	Mai 2011
PROIECTAT	Arh. M. Alimcai			AMPLASARE UTR IN ZONA STUDIATA

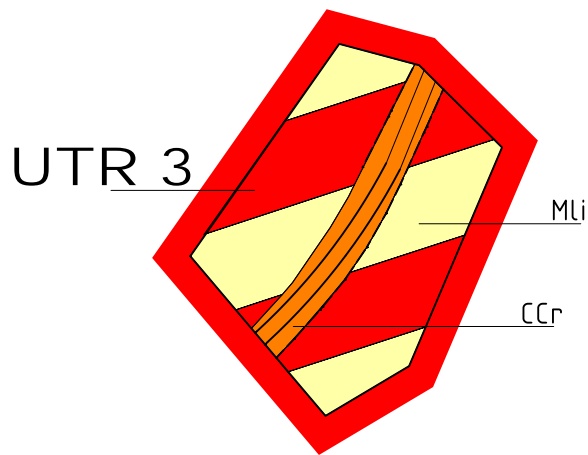



VERIFICATOR/EXPERT	NUME	SEMNATURA	CERINTA	REFERAT / EXPERTIZA NR. / DATA	
	VULCAN, Str. N. Titulescu, nr. 20, Bl. A53 J 20/653/99 Tel. /Fax 0254/570973			Beneficiar:	
				PRIMARIA MUNICIPIULUI VULCAN	
SPECIFICATIE	NUME	SEMNATURA	Scara:	Titlu proiect:	
COORDONATOR	Arh. D. Florescu		1:2000	PLAN URBANISTIC ZONAL	
SEF PROIECT	Arh. M. Ailincai		Data:	ZONA TURISTICA PASUL VILCAN	
PROIECTAT	Arh. M. Ailincai		MAI 2011	Titlu plansa:	
				UTR 1	
				CRUCEA LUI BOGDAN	
				Proiect nr.	A420
				Faza:	P.U.Z.
				Plansa nr.	6-2

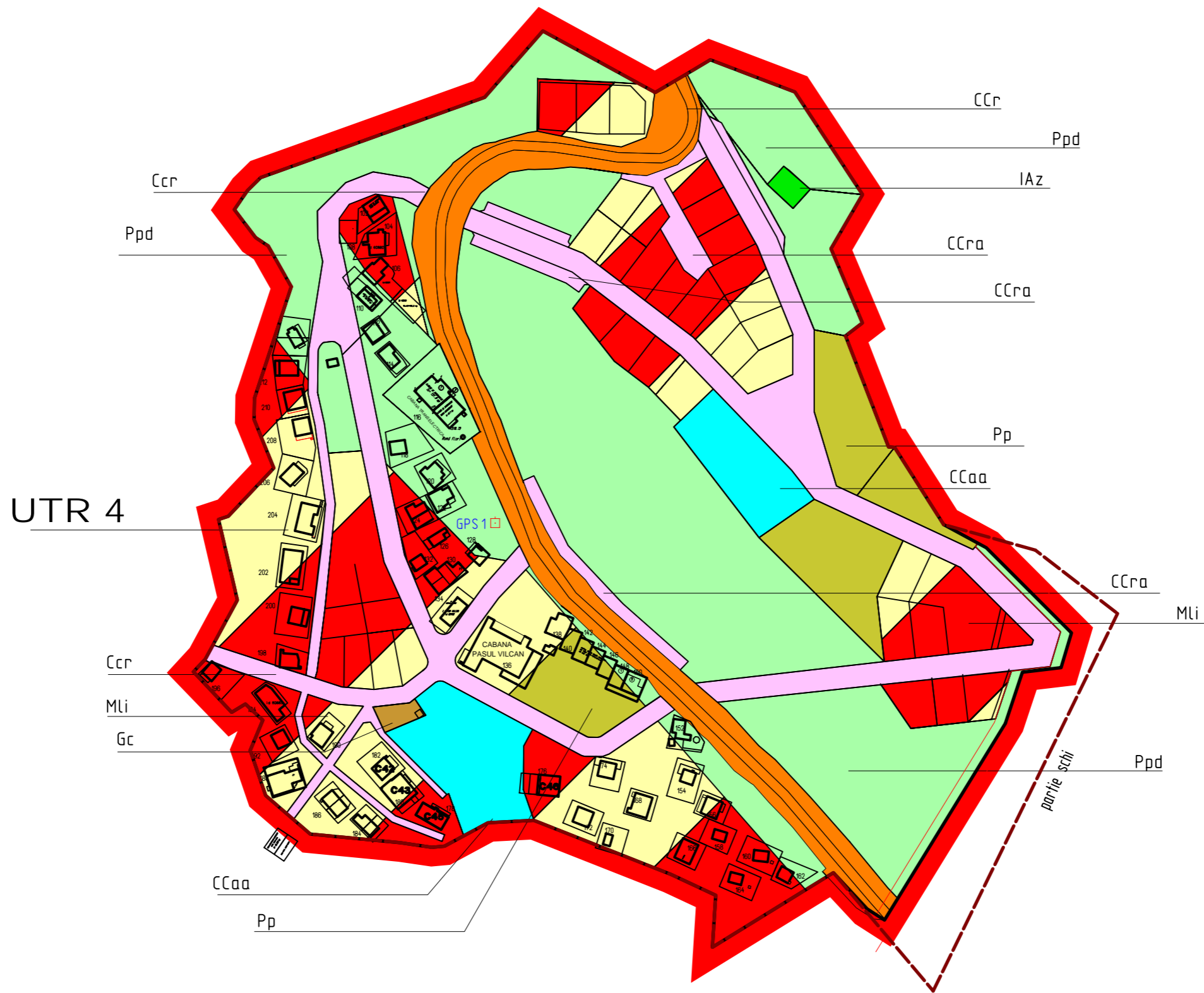


VERIFICATOR/EXPERT	NUME	SEMNATURA	CERINTA	REFERAT / EXPERTIZA NR. / DATA	
	VULCAN, Str. N. Titulescu, nr. 20, Bl. A53		Beneficiar:		Proiect
	J 20/653/99 Tel. /Fax 0254/570973		PRIMARIA MUNICIPIULUI VULCAN		nr. A420
SPECIFICATIE	NUME	SEMNATURA	Scara:	Titlu proiect: PLANUL URBANISTIC ZONAL	
COORDONATOR	Arh. D. Florescu		1:2000	ZONA TURISTICA PASUL VILCAN	
SEF PROIECT	Arh. M. Ailincai		Data:	Titlu plansa: UTR 2	
PROIECTAT	Arh. M. Ailincai		MAI 2011	Trecatoarea Lupilor (La Lespede)	
					Plansa nr. 6-3

4



VERIFICATOR/EXPERT	NUME	SEMNATURA	CERINTA	REFERAT / EXPERTIZA NR. / DATA	
	VULCAN, Str. N. Titulescu, nr. 20, Bl. A53		Beneficiar:		Proiect
	J 20/653/99 Tel. /Fax 0254/570973		PRIMARIA MUNICIPIULUI VULCAN		nr. A420
SPECIFICATIE	NUME	SEMNATURA	Scara:	Titlu proiect:	Faza:
COORDONATOR	Arh. D. Florescu		1:2000	PLAN URBANISTIC ZONAL	P.U.Z.
SEF PROIECT	Arh. M. Ailincai		Data:	Titlu plansa:	Plansa nr.
PROIECTAT	Arh. M. Ailincai		MAI 2011	UTR 3	6-4
				La Trei Fagi	



VERIFICATOR/EXPERT	NUME	SEMNATURA	CERINTA	REFERAT / EXPERTIZA NR. / DATA	
	VULCAN, Str. N. Titulescu, nr. 20, Bl. A53 J 20/653/99 Tel. /Fax 0254/570973			Beneficiar: PRIMARIA MUNICIPIULUI VULCAN	
				Proiect nr. A420	
SPECIFICATIE	NUME	SEMNATURA	Scara:	Titlu proiect: PLAN URBANISTIC ZONAL	
COORDONATOR	Arh. D. FLORESCU		1:2000	ZONA TURISTICA PASUL VILCAN	
CEA DDIECT	Arh. M. Alincai		Data:	Titlu plansa: IITR /	
				Faza: P.U.Z.	
				Plansa nr.	

UTR 5

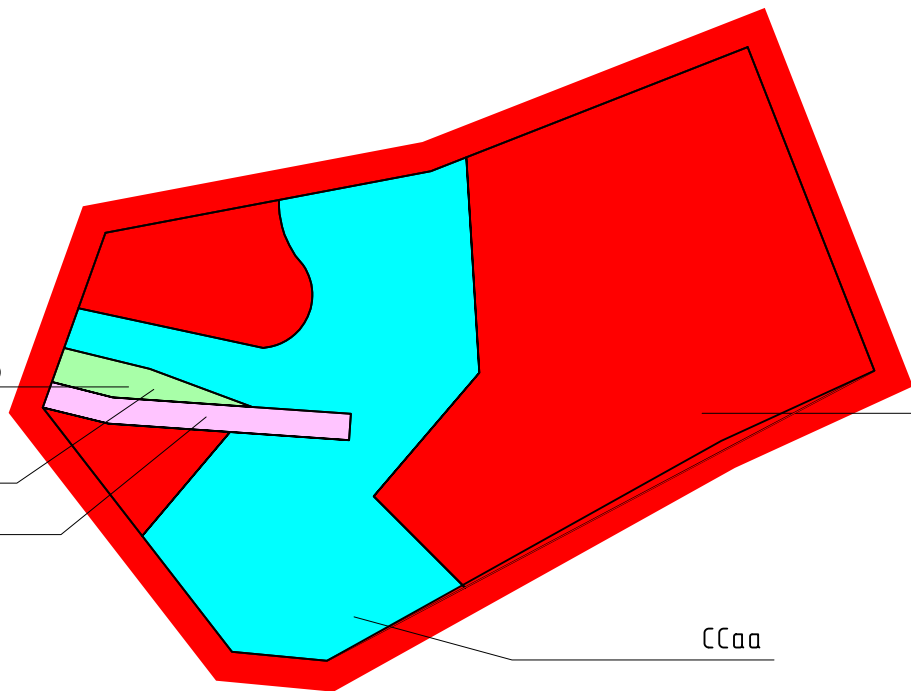
4


Ppd

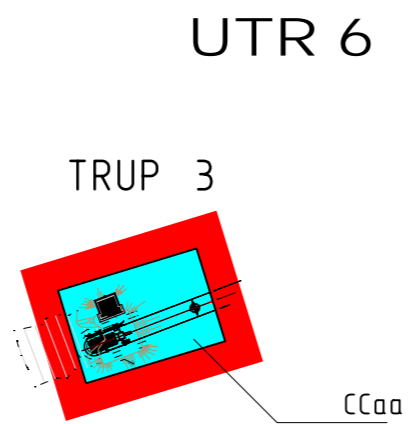
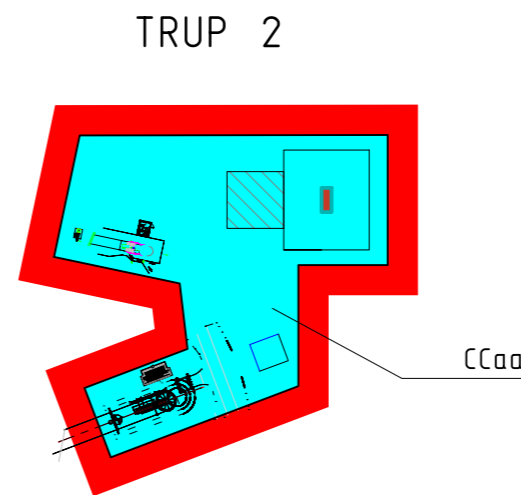
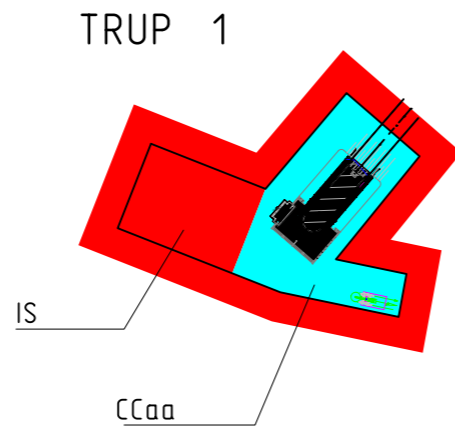
Ccr

IS


CCaa

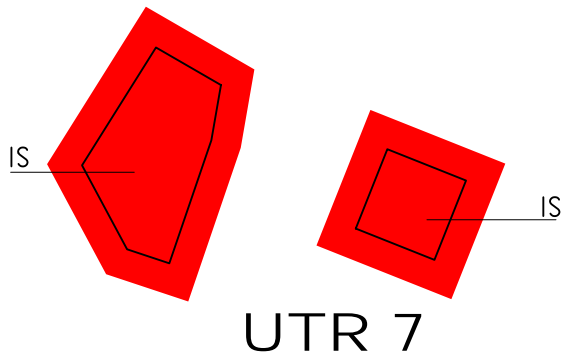



VERIFICATOR/EXPERT	NUME	SEMNATURA	CERINTA	REFERAT / EXPERTIZA NR. / DATA	
	VULCAN, Str. N. Titulescu, nr. 20, Bl. A53		Beneficiar:		Proiect
	J 20/653/99 Tel. /Fax 0254/570973		PRIMARIA MUNICIPIULUI VULCAN		nr. A420
SPECIFICATIE	NUME	SEMNATURA	Scara:	Titlu proiect:	Faza:
COORDONATOR	Arh. D. FLORESCU		1:2000	PLAN URBANISTIC ZONAL	P.U.Z.
SEF PROIECT	Arh. M. Ailincai		Data:	ZONA TURISTICA PASUL VILCAN	
PROIECTAT	Arh. M. Ailincai		MAI 2011	Titlu plansa:	Plansa nr.
				UTR 5	6-6
				CASTELUL DIN CARPATI	



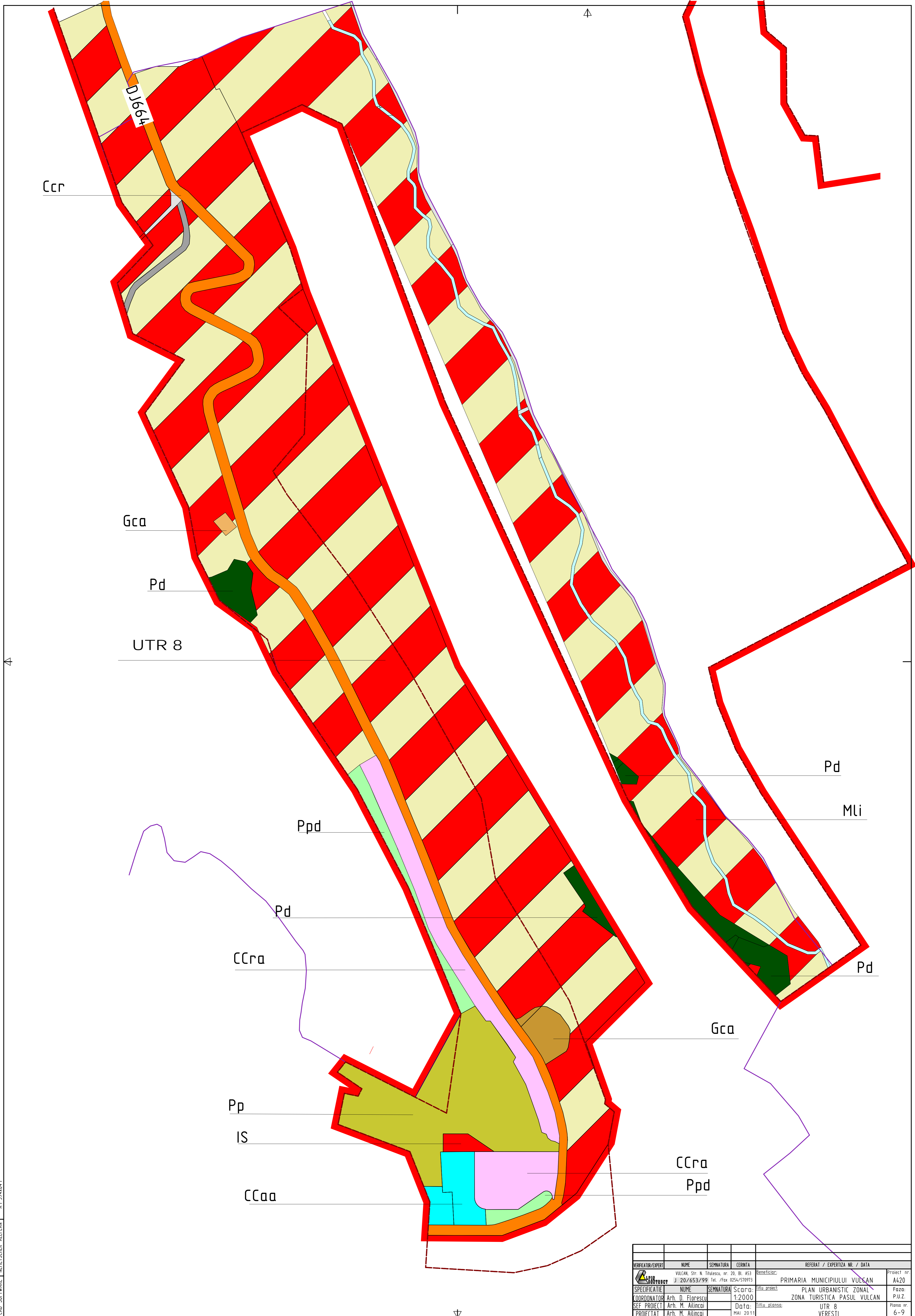
UTR 6

VERIFICATOR/EXPERT	NUME	SEMNATURA	CERINTA	REFERAT / EXPERTIZA NR. / DATA	
 VULCAN, Str. N. Titulescu, nr. 20, Bl. A53 J 20/653/99 Tel. /Fax 0254/570973			Beneficiar:		Proiect nr.
			PRIMARIA MUNICIPIULUI VULCAN		A420
SPECIFICATIE	NUME	SEMNATURA	Scara:	Titlu proiect:	
COORDONATOR	Arh. D. FLORESCU		1:2000	PLAN URBANISTIC ZONAL	
SEF PROIECT	Arh. M. Ailincai		Data:	ZONA TURISTICA PASUL VILCAN	
PROIECTAT	Arh. M. Ailincai		MAI 2011	Titlu plansa:	
			UTR 6		Plansa nr.
			INSTALATII DE TRANSPORT PE CABLU		6-7



VERIFICATOR/EXPERT	NUME	SEMNATURA	CERINTA	REFERAT / EXPERTIZA NR. / DATA	
	VULCAN, Str. N. Titulescu, nr. 20, Bl. A53		Beneficiar:		Proiect
	J 20/653/99 Tel. /Fax 0254/570973		PRIMARIA MUNICIPIULUI VULCAN		nr. A398
SPECIFICATIE	NUME	SEMNATURA	Scara:	Titlu proiect:	Faza:
COORDONATOR	Arch. D. FLORESCU		1:2000	PLAN URBANISTIC ZONAL	P.U.Z.
SEF PROIECT	Arch. M. Ailincai		Data:	Titlu plansa:	Plansa nr.
PROIECTAT	Arch. M. Ailincai		MAI 2011	UTR 7	6-8
				REFUGIUL 1. REFUGIUL 2	

CAD SOFTWARE: WETZSCHER ALPARIAN A1-59x84



VERIFICATOR/EXPERT	NUME	SEMNTURA	CERINTA	REFERAT / EXPERTIZA NR. / DATA	Proiect nr.
	VULCAN, Str. N. Titulescu, nr. 20, Bl. A53 J. 20/653/99 Tel. /Fax 0254/570973			Beneficiar: PRIMARIA MUNICIPIULUI VULCAN	A420
				Titlu proiect: PLAN URBANISTIC ZONAL	Faza:
				ZONA TURISTICA PASUL VULCAN	P.U.Z.
COORDONATOR	Arh. D. Florescu	SEMNTURA	Scara:	Titlu planosa:	Planosa nr.
SEF PROIECT	Arh. M. Alincai		1:2000	UTR 8	6-9
PROIECTAT	Arh. M. Alincai		Data:	VERESTI	
			Mai 2011		